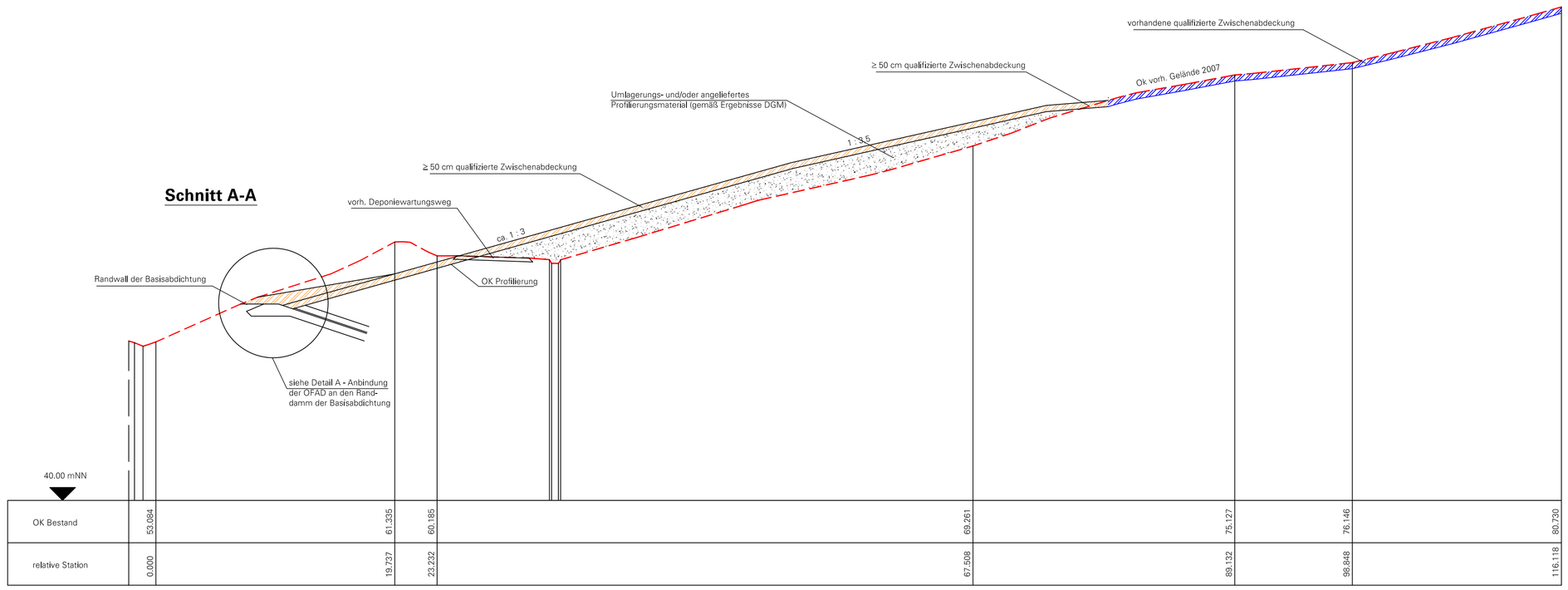
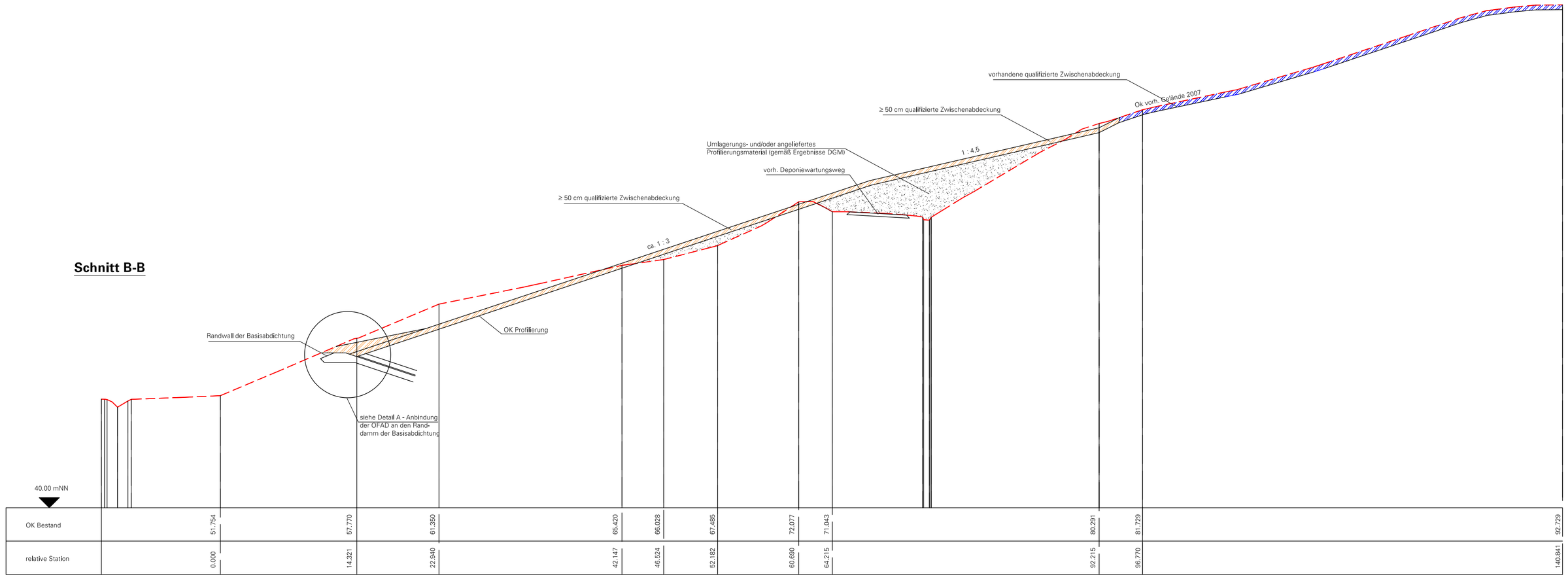
Schnitt A-A



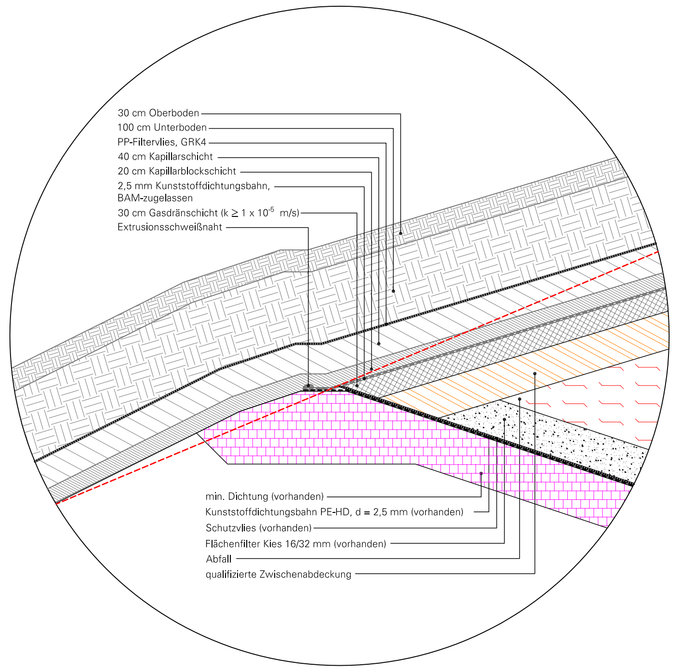
OK Bestand	53.084	61.305	69.185	69.261	75.127	76.146	80.730
relative Station	0.000	19.737	23.232	67.508	89.132	98.848	116.118

Schnitt B-B

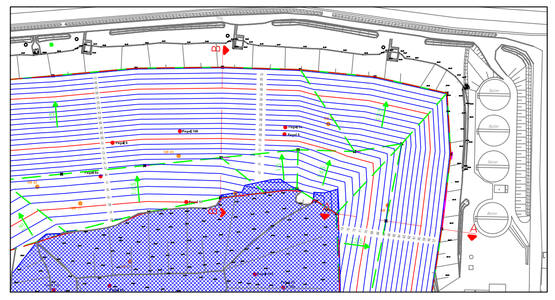


OK Bestand	51.754	57.770	61.350	65.420	66.026	67.485	72.077	71.043	80.291	81.729	92.729	
relative Station	0.000	14.221	22.940	42.147	46.524	52.182	60.690	64.415	92.215	96.770	140.841	

Detail A - Detail Anbindung der OFAD an den Randdamm der Basisabdichtung M 1 : 50



Übersichtslageplan mit Darstellung der Schnittführung



Legende:

- vorh. qualifizierte Zwischenabdeckung
- Umlagerungs und/oder angeliefertes Profilierungsmaterial (gemäß Ergebnisse DGM)
- geplante qualifizierte Zwischenabdeckung
- vorh. OK Gelände (Aufmaß 2007)

Hinweis:

Dargestellt ist die Vermessungsaufnahme der Stadt Münster (Vermessungs- und Katasteramt) vom Aug. 2007

Alle Höhenangaben in m NN

Vorabzug

Projekt
Rekultivierung der Zentraldeponie Münster II, Rekultivierungsabschnitt IV/V

Auftraggeber
AWM ABFALL WIRTSCHAFTSBETRIEBE MÜNSTER
Rösnerstraße 10
48155 Münster
Telefon: 0251/6052 - 0
Telefax: 0251/6052 - 60
e-mail: awm@stadt-muenster.de

Planverfasser
Planungsgemeinschaft Umtec.Roth
Westerbreite 7
49084 Osnabrück
Telefon: 0541/9778-250
Telefax: 0541/9778-259
e-mail: info@umtec-partner.de

Projekt-Nr: U131609	Leistungsphase: Qualifizierte Zwischenabdeckung	Datum: 25.05.2009
bearbeitet: Linnenbecker		Maßstab: 1 : 250 / 1 : 50
gezeichnet: Linnenbecker	Plandarstellung: Schnitte A-A und B-B	Blatt: Anlage 3
geprüft QS	geprüft vPgPL	

U131609\U131609_ZDM_ILP\KA_IV_DS\Kh\A_Pläne\CAD\N2_Aufs\Cad\KACAD-131609_Zwischenabdeckung_Schnitte.dwg