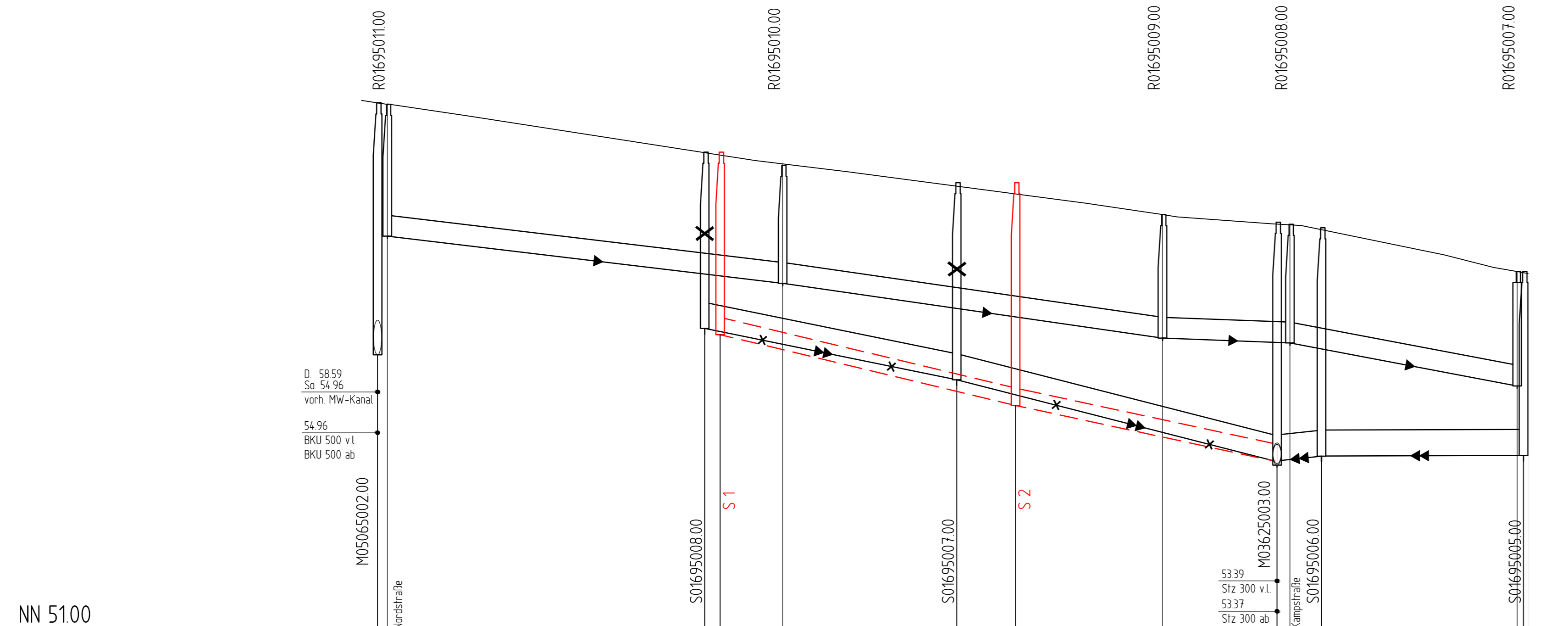
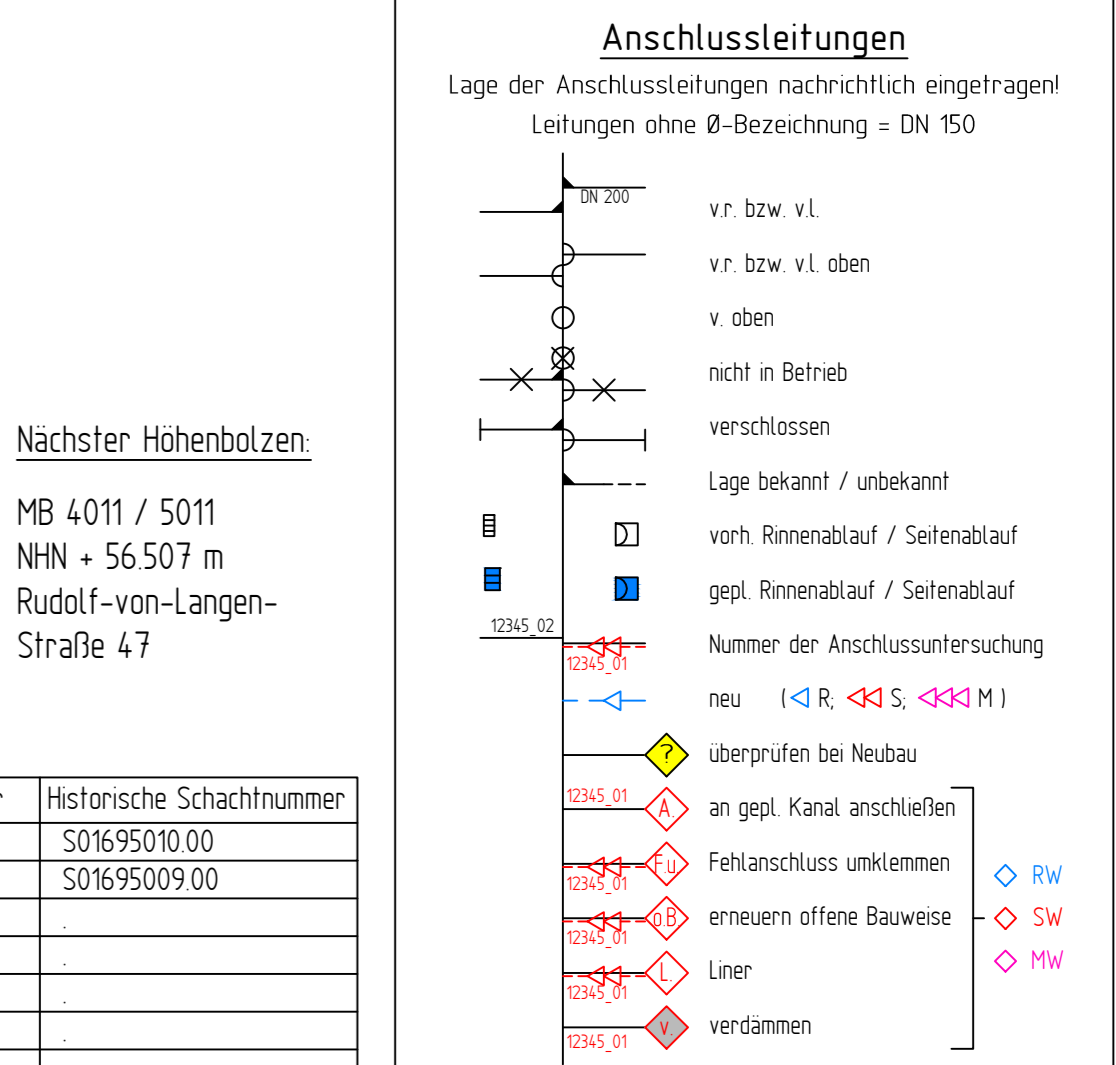
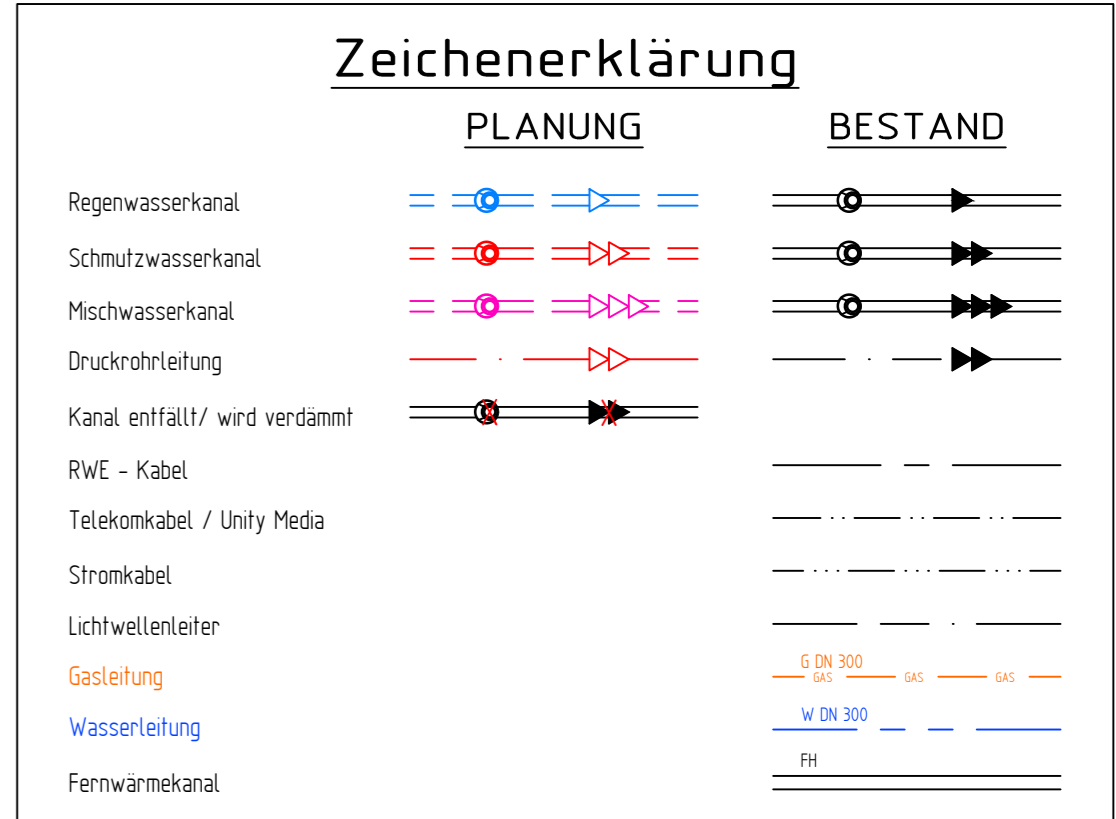


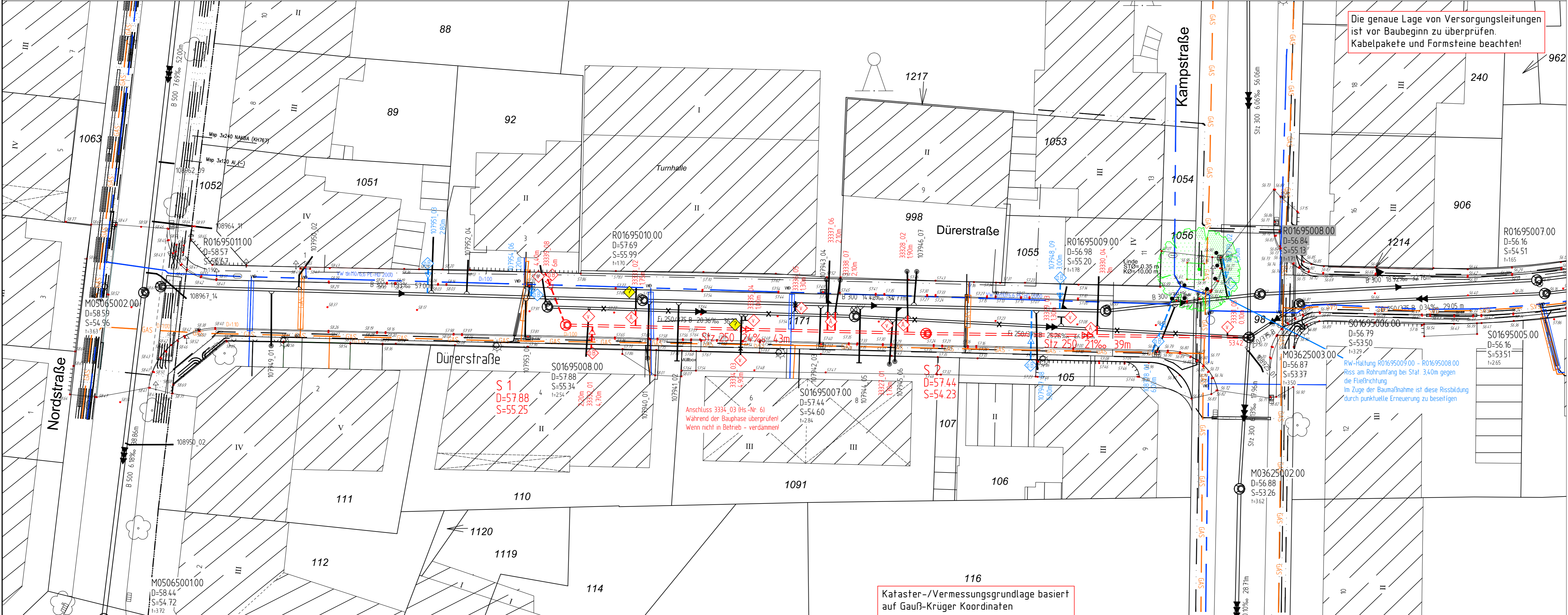
gepl. Schachtbauwerke SW	F 10 t= 2.63	F 10 t= 3.21
--------------------------	-----------------	-----------------



Gepl. Schachtbauwerke SW	F 10 t= 2.63	F 10 t= 3.21
Gepl. Schachtbauwerke SW	DN 250 Stz 43m 24‰	DN 250 Stz 39m 21‰
RW vorhanden OK Schacht\ Tiefe - Ø, Material, Länge, Gefälle	DN 300 B 57.00m 11.93‰	DN 300 B 54.77m 14.42‰
RW vorhanden Haltungssohle - Baujahr/ Zustandsklasse	Bj. 1966 / ZK 4	Bj. 1966 / ZK 3
SW vorhanden OK Schacht\ Tiefe - Ø, Material, Länge, Gefälle	Ei 250/375 B 36.35m 20.36‰	Ei 250/375 B 46.72m 25.26‰
SW vorhanden Haltungssohle - Baujahr/ Zustandsklasse	Bj. 1936 / ZK 1	Bj. 1936 / ZK 3



Planungsnummer	Historische Schachtnummer
S 1	S01695010.00
S 2	S01695009.00



Nr.	Art der Änderung	Name	Datum
1	Hinweis Eiprofile entfernt. Hinweis HA 3334_03 (HS-Nr 6) ergänzt	Stork	19.05.14

Projekt Nr.: 12.032  
Plan Nr.: D\_80  
Blatt Nr.: 1  
Str. Schlüssel: 07695  
Anlage Nr.:

**STADT MÜNSTER**  
Tiefbauamt  
Planung

Lageplan mit Längsschnitt

Kanalarisierung  
Dürerstraße

Maßstab:  
Lageplan 1:250  
Längen 1:500  
Höhen 1:50

Datum: März 2014  
Name: Jaskowiak

gearbeitet: März 2014  
gezeichnet: März 2014  
geprüft: Mai 2014

genehmigt:  
Münster, den 15.05.2014

i. A. gez. Jaskowiak  
Tiefbauamt

Stadtteil Kreuz  
Bezirk Mitte

Plan 19.05.2014