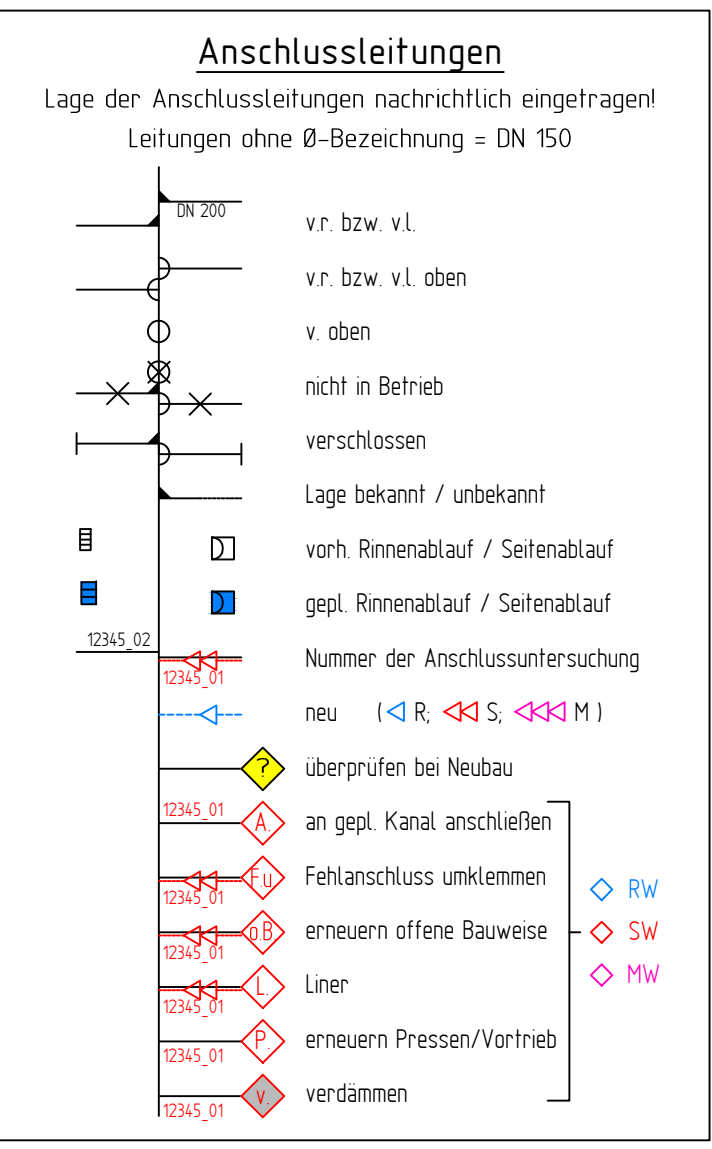
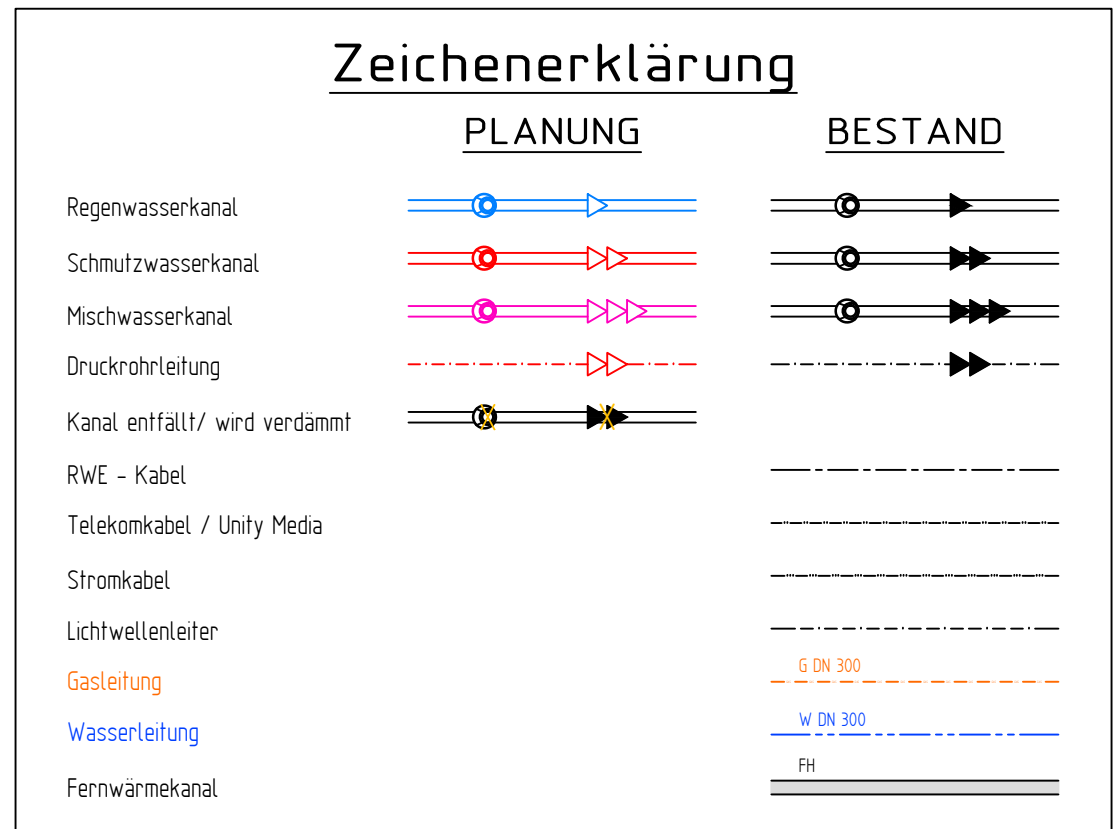
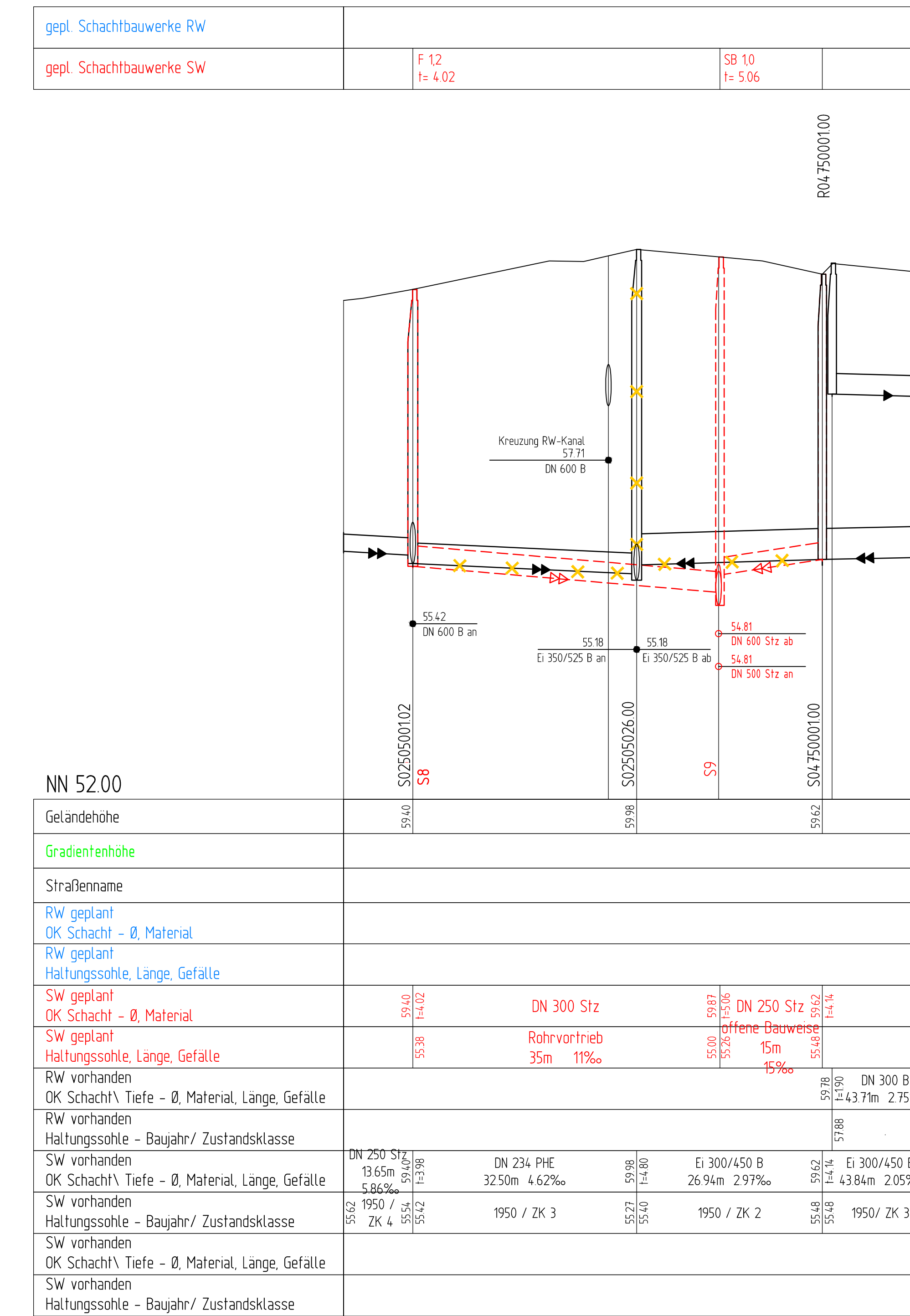
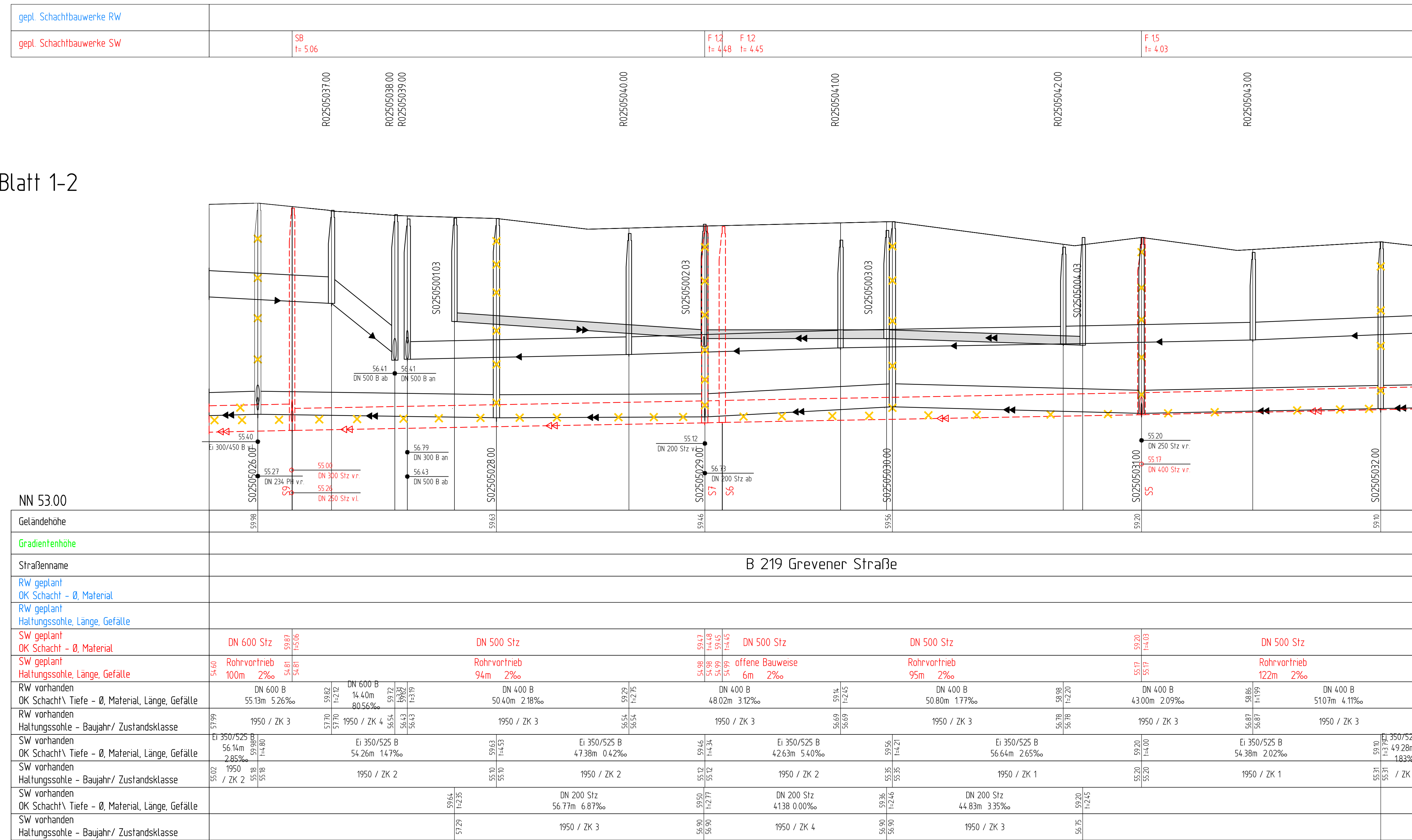
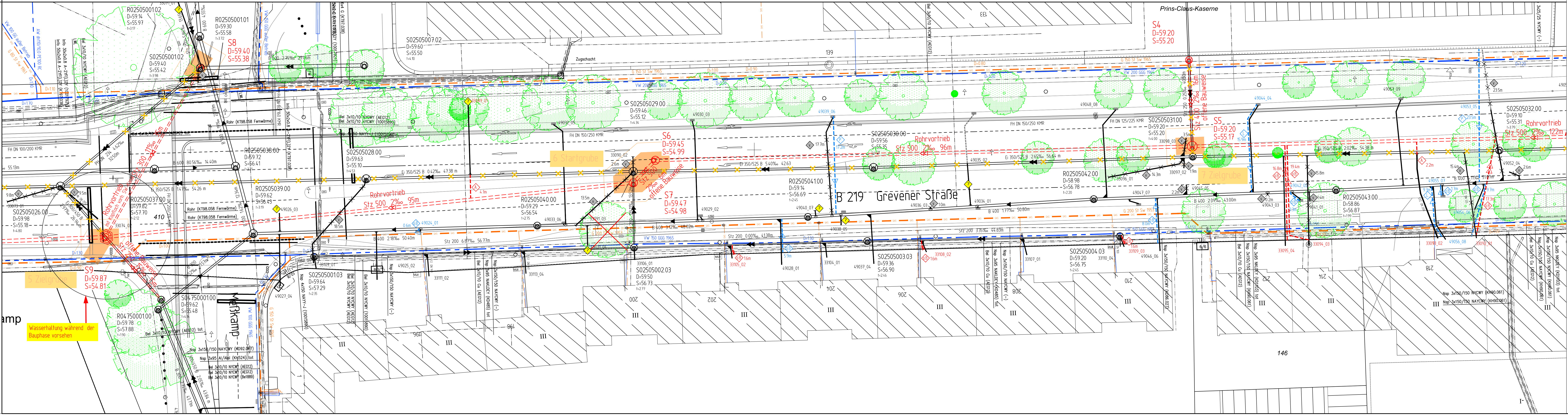


siehe auch:
Übersichtspläne Nr. 1057 Blatt 1-2



im Gauß-Krüger-Koordinatensystem

Planungsnummer	Historische Schachtnummer
S5	S02505091.00
S6	S02505096.00
S7	S02505095.00
S8	S02505102.00
S9	S02505094.00



5			
4			
3			
2			
1			
Nr.	Art der Änderung	Name	Datum

Projekt Nr. 10.037
Plan Nr. G 115
Blatt Nr. 2 (6)
Str. Schlüssel: 0205
Anlage Nr.

STADT MÜNSTER
Tiefbauamt
Planung

Lageplan mit Längsschnitt
Greverer Straße
York-Ring bis Nienkamp

Maßstab
Längsschnitt 1:250
Lagenplan 1:500
Höhen 1:50

bearbeitet	08.2014	Zürbom
gezeichnet	08.2014	Drayer
geprüft		
genehmigt		
Münster, den	2014	

IA
Tiefbauamt

Kanalreparatur
Greverer Straße
York-Ring bis Nienkamp
Stadtteil Oberberg
Bauwerk Nr. 146

Prof. 01.0.2014