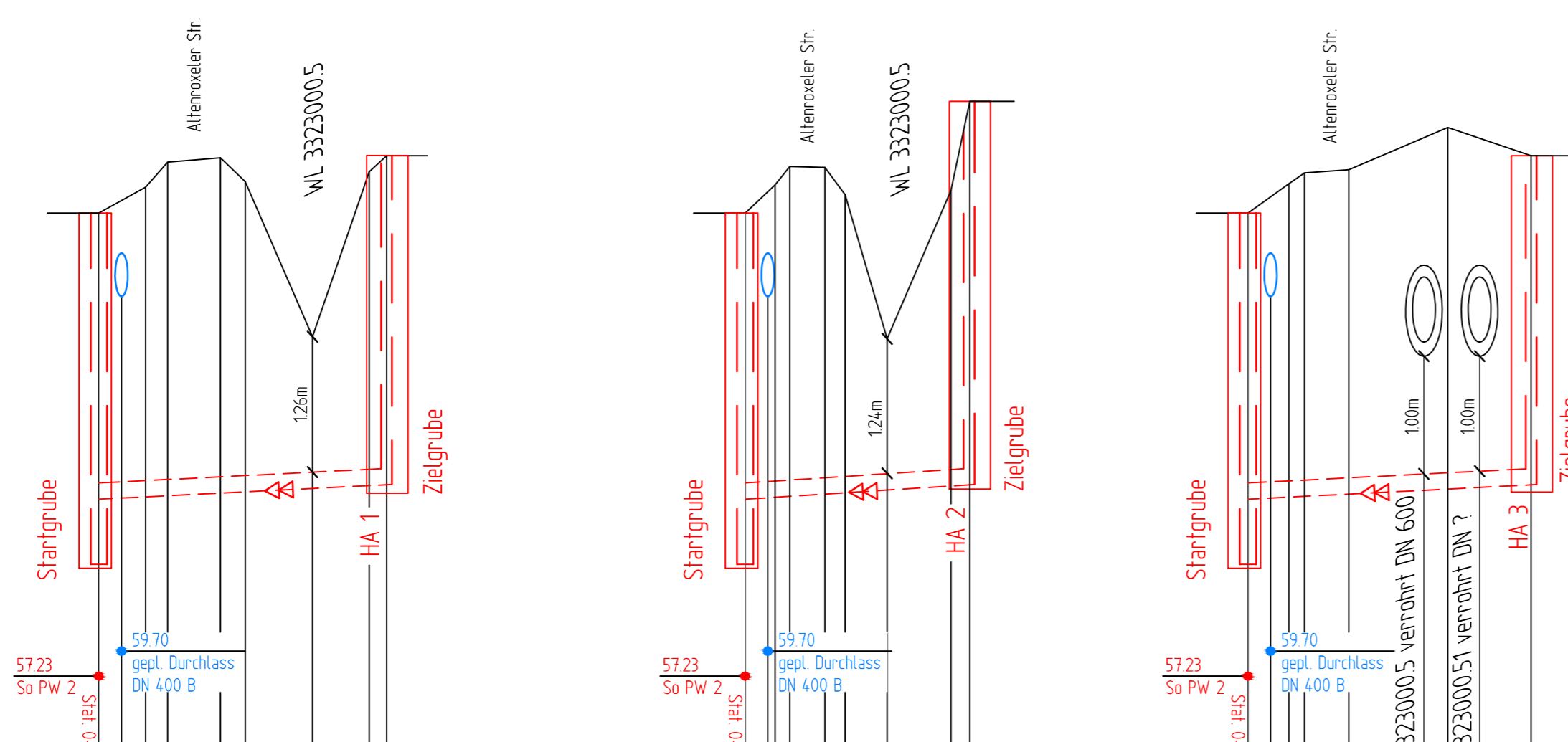
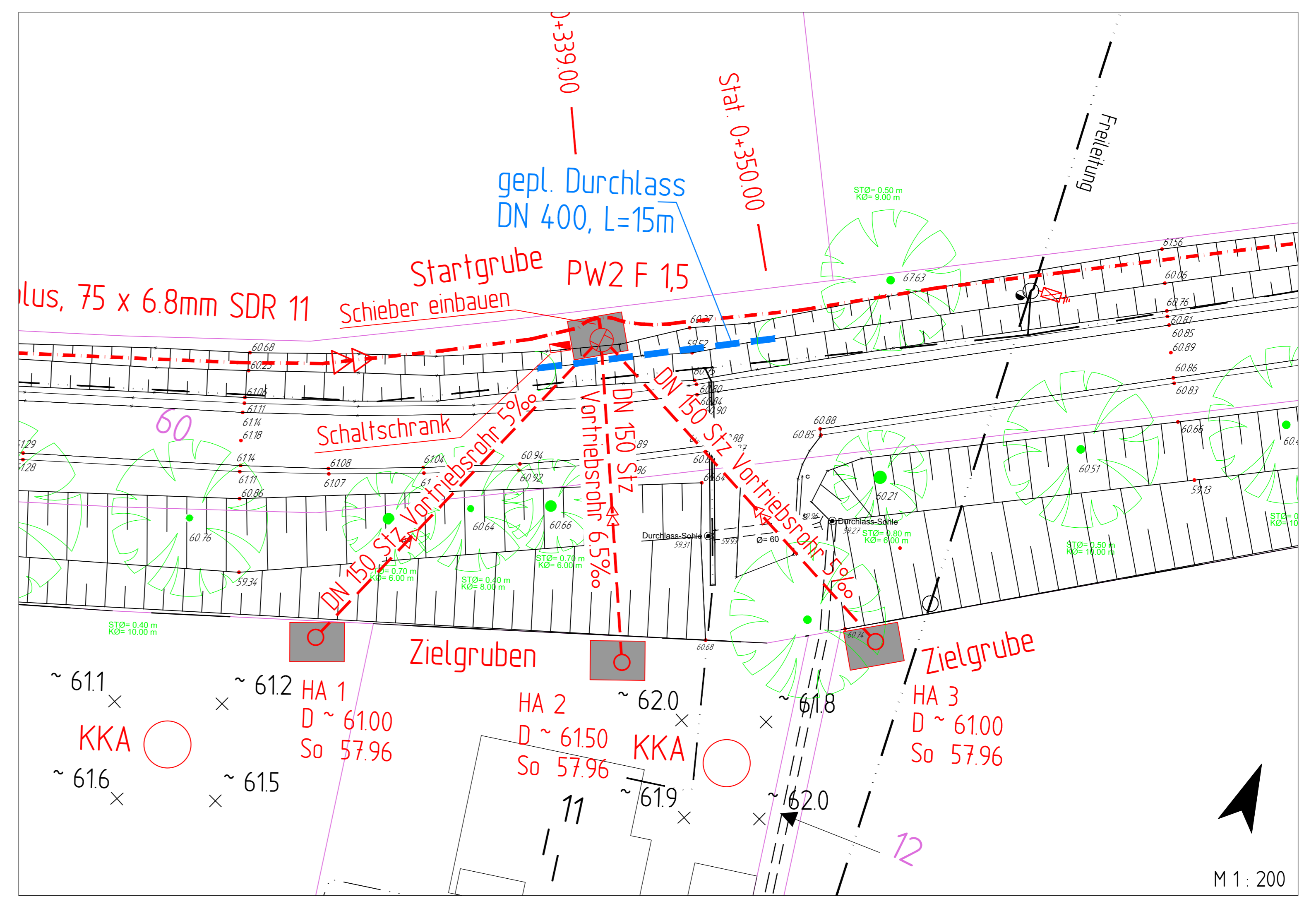


gepl. Schachtbauwerke SW	(F 15 I=324)	F 10 I=304	(F 15 I=324)	F 10 I=354	(F 15 I=324)	F 10 I=304
--------------------------	--------------	------------	--------------	------------	--------------	------------



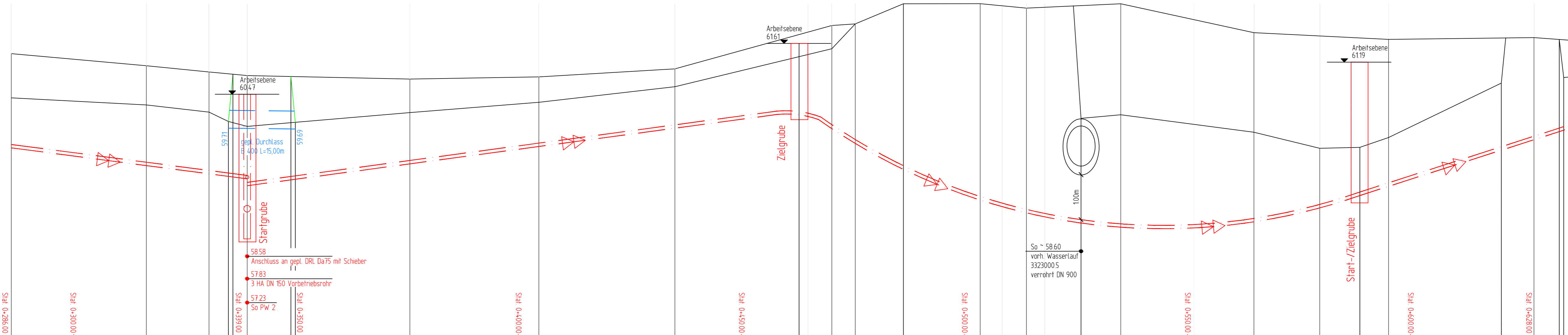
NN 55.00						
Geländehöhe	60.12	60.71	60.98	60.93	60.86	60.10
Straßenname	Alterroder Str.		Alterroder Str.		Alterroder Str.	
SW-HA geplant	DN 150 Stz Vortriebsrohr		DN 150 Stz Vortriebsrohr		DN 150 Stz Vortriebsrohr	
Gesamtlänge, Material	26m 5%		20m 65%		26m 5%	
SW-HA geplant	57.83		57.83		57.83	
Haltungssohle, Länge, Gefälle	57.83 26m 5%		57.83 20m 65%		57.83 26m 5%	



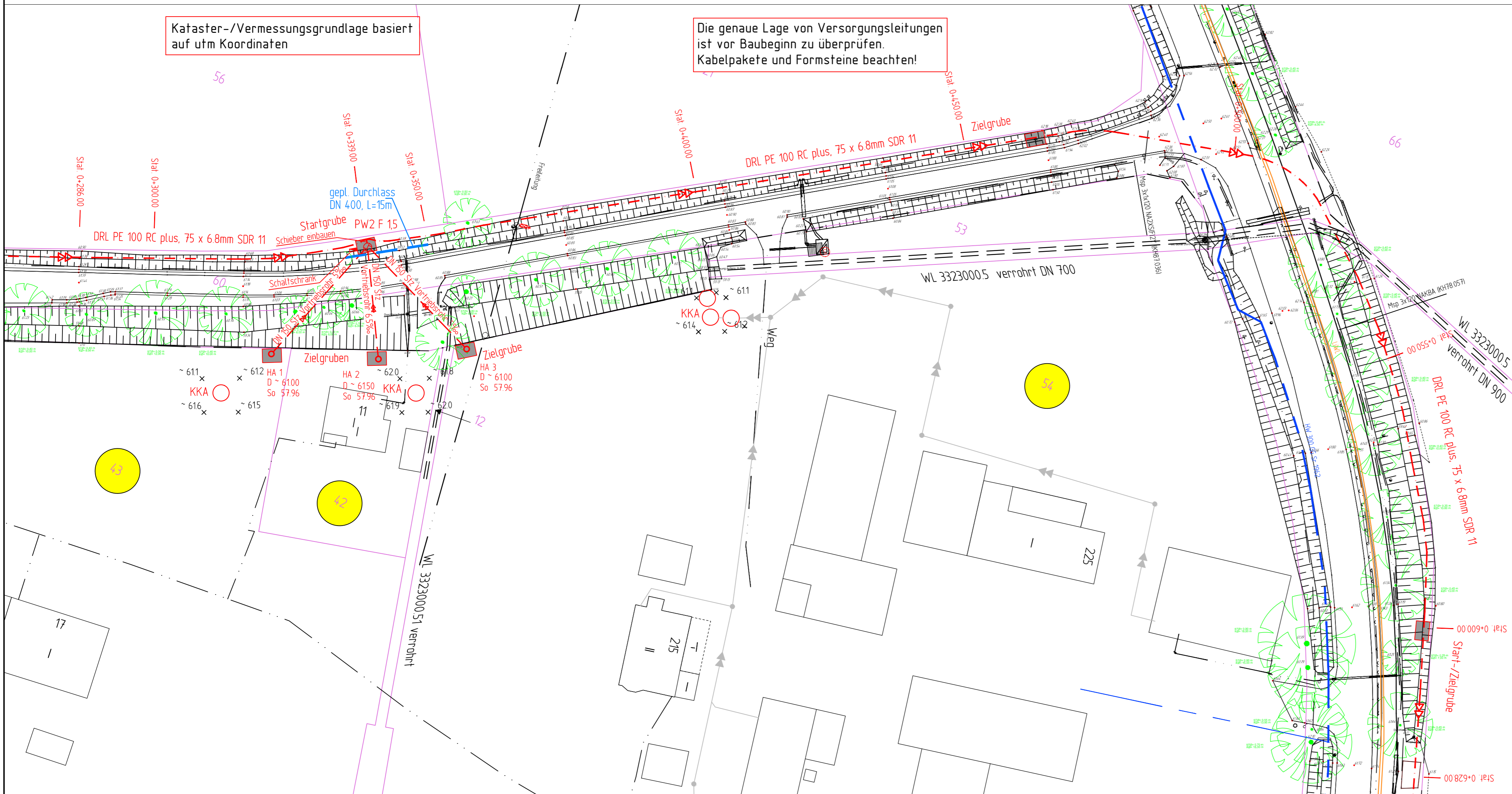
gepl. Schachtbauwerke SW	F 15 I=324
--------------------------	------------

Länge der Bohrstrecke 100m Länge der Bohrstrecke 124m Länge der Bohrstrecke 137m Länge der Bohrstrecke 100m

Planungsnummer	Historische Schachtnummer
PW 1	S00192000 01
PW 2	S00192000 00
S 1	S0192004 2 00



NN 55.00	
Geländehöhe (Sohle Graben)	62.38 60.39
Geländehöhe (Straßenniveau)	62.38 60.39
Straßenname	Alterroder Straße Dingbängerweg
DRL geplant	DRL PE 100 RC plus, 75 x 6.8mm SDR 11 342m Spülbohrverfahren
Gesamtlänge, Material	53m 13% 124m 115% 23m 52.6% 17m 40% 10m 29% 21m 15.2% 17m 0.6% 14m 9.3% 15m 20.7% 9m 31.9% 39m 31.9%
DRL geplant	59.27 59.38 60.00 59.79 59.79 57.81 57.81 57.81 57.81 57.81 57.81
Haltungssohle, Länge, Gefälle	59.27 53m 13%



Zeichenerklärung	
PLANUNG	BESTAND
Regenwasserkanal	Regenwasserkanal
Schmutzwasserkanal	Schmutzwasserkanal
Druckrohrleitung	Druckrohrleitung
Kanal entfällt / wird verdrängt	Kanal entfällt / wird verdrängt
RW-Kabel	RW-Kabel
Telefonkabel / Unity Media	Telefonkabel / Unity Media
Stromkabel	Stromkabel
Leichtwellenkabel	Leichtwellenkabel
Wasserleitung	Wasserleitung
Flurstück mit Nummer	Flurstück mit Nummer
Anschluss Flurstück	Anschluss Flurstück

Nächster Höhenbolzen:
 MB 4011 / 5209
 NHN + 64.238 m
 Altenroxeler Str. 52

Nächster Höhenbolzen:
 MB 4011 / 5291
 NHN + 62.276 m
 Dingbängerweg
 Friedhof (Abfallcontainer)

Anlage zur Vorlage 0059/2015

5			
4			
3			
2			
1			
Nr.	Art der Änderung	Name	Datum

Projekt Nr.	13.549	STADT MÜNSTER Tiefbauamt Planung
Plan Nr.	A_171	
Blatt Nr.	4	
Str. Schlüssel	00192	
Anlage Nr.		
Lageplan mit Längsschnitt Altenroxeler Str. 11 - 17 Dingbängerweg 225		
	Maßstab	Kanalneubau Altenroxeler Straße
	Lageplan 1:500 Längen 1:500 Höhen 1:50	
Datum	Name	Stadtheil Rosel Bezirk West
bearbeitet	Oktober 2014	
gezeichnet	Oktober 2014	
geprüft	November 2014	
genehmigt	Münster, den 2015	
I A	Tiefbauamt	