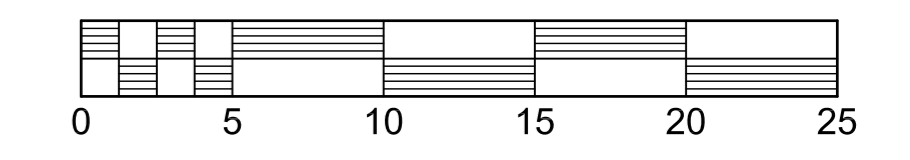


**BAUWERKE**


- 1 Einlaufbauwerk mit Tosbecken
- 2 Rechengebäude
- 3 Sandfang I und II
- 4 Vorklärbecken

- 14 Schlammumpwerk
- 15 Schlammendickgebäude
- 16 Faulbehälter I und II
- 18 Nacheindicker I und II
- 19 Reaktionsbehälter I und II

- 20 Schlammwässerungsgebäude
- 21 Schlammwasserspeicher
- 27 Abtankplatz am Schlammwässerungsgebäude
- 28 Fahrzeugwaage (gepl.)



M. 1 : 250

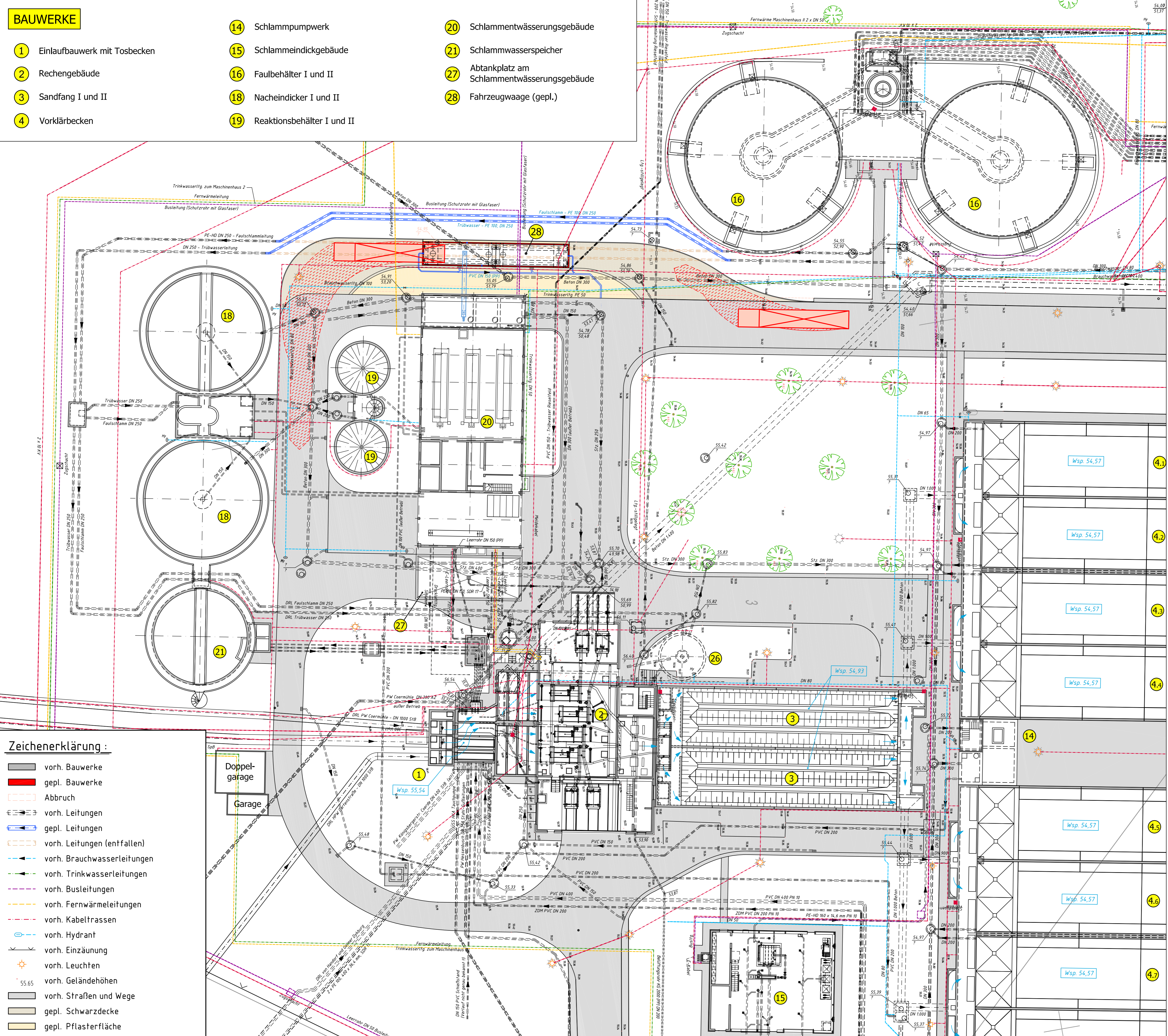


Grundlage dieses Lageplans ist der Aufmaßplan der Stadt Münster

**Zeichenerklärung :**

- vorh. Bauwerke
- gepl. Bauwerke
- Abbruch
- vorh. Leitungen
- gepl. Leitungen
- vorh. Leitungen (entfallen)
- vorh. Brauchwasserleitungen
- vorh. Trinkwasserleitungen
- vorh. Busleitungen
- vorh. Fernwärmeleitungen
- vorh. Kabeltrassen
- vorh. Hydrant
- vorh. Einzäunung
- vorh. Leuchten
- vorh. Geländehöhen
- vorh. Straßen und Wege
- gepl. Schwarzdecke
- gepl. Pflasterfläche

Doppelgarage  
Garage



5			
4			
3			
2			
1			
Nr.	Art der Änderung	Datum	Name

Entwurfsverfasser:	INGENIEURBÜRO FRILLING GMBH Beratende Ingenieure VBI Ingenieurbüro für Bauwesen und Umweltechnik Romburgstraße 46 - 49377 Vechta Postfach 1564 - 49364 Vechta Tel.: 04441 8704-0, Fax: 04441 8704-80, info@if-vechta.de	bearbeitet 06.02.2015 gezeichnet 06.02.2015 Aufgestellt:	Datum Name 06.02.2015 Schütte 06.02.2015 Beuse
--------------------	--	--	--

Projekt Nr. : A-M11-KAM-07	Blatt Nr. : 3	Index : -
----------------------------	---------------	-----------

Lageplanausschnitt		STADT MÜNSTER Tiefbauamt Stadtentwässerung	
Maßstab : 1 : 250		Hauptkläranlage Münster	
Phase : Genehmigungsplanung		Errichtung einer Fahrzeugwaage	
bearbeitet		Datum Name	
gezeichnet			
geprüft			
genehmigt : Münster, den		Zum Heidehof 72 48157 Münster	