




Legende:

- Informationstafeln
 - 1 Neutor
 - 3 Hammer Str. (südl. Ludgeriplatz)
-  Installierte Zählstelle
 - 1 Neutor
-  Zählstellen 2015
 - 2 Hüfferstraße
 - 3 Hammer Str. (südl. Ludgeriplatz)
 - 4 Promenade (nördl. Salzstraße)
 - 5 Wolbecker Straße
-  Zählstellen 2016
 - 6 Gartenstraße
 - 7 Warendorfer Straße
 - 8 Hafenstraße
 - 9 Weseler Straße

STADT MÜNSTER


 Amt für Stadtentwicklung
 Stadtplanung
 Verkehrsplanung

Übersichtsplan
Radverkehrszählstellen in Münster

Maßstab: o. M.
 Bearbeitet: Oeinck
 Gezeichnet: Revermann

März 2015
 März 2015

