








# Lageplan M. 1:500




### Legende innerhalb des Planungsgebietes

-  wassergebundene Wegedecke
-  Betonsteinpflaster Typ "Romaton" 10/10/8, 15/10/8, Einfassung 15/20/8, graunuanziert, ohne Fase
-  Kunststoff-Spielfeld
-  Rasen- / Wiesenflächen
-  Ballfang Stabgitterzaun, anthrazit
-  Jugend-Sitzbank
-  Planungsgrenze

# Übersicht M. 1:2.000



Anlage 1 zu V/0197/2015

Projektnummer: 2603.2014			
Plan Nr.: K 296. 6		Datum: 14.04.2015	
Amtsleiter:		Bearbeitet:	
gez. Bruns		gez. G.Determann	
Abteilungsleiter:		Gezeichnet:	
gez. Stoldt		G.Determann	
Fachstellenleiter:		 Maßstab: 1: 500 / 2.000	
gez. Koolwaay			
Geändert:			
Index	Inhalt	Datum	Bearbeiter

**STADT MÜNSTER**

  
 Amt für  
 Grünflächen und  
 Umweltschutz

## Wolbeck Nord B-Plan 415

ÖG und Spielplätze Holtrode  
Lageplan Entwurf Ballspielfeld