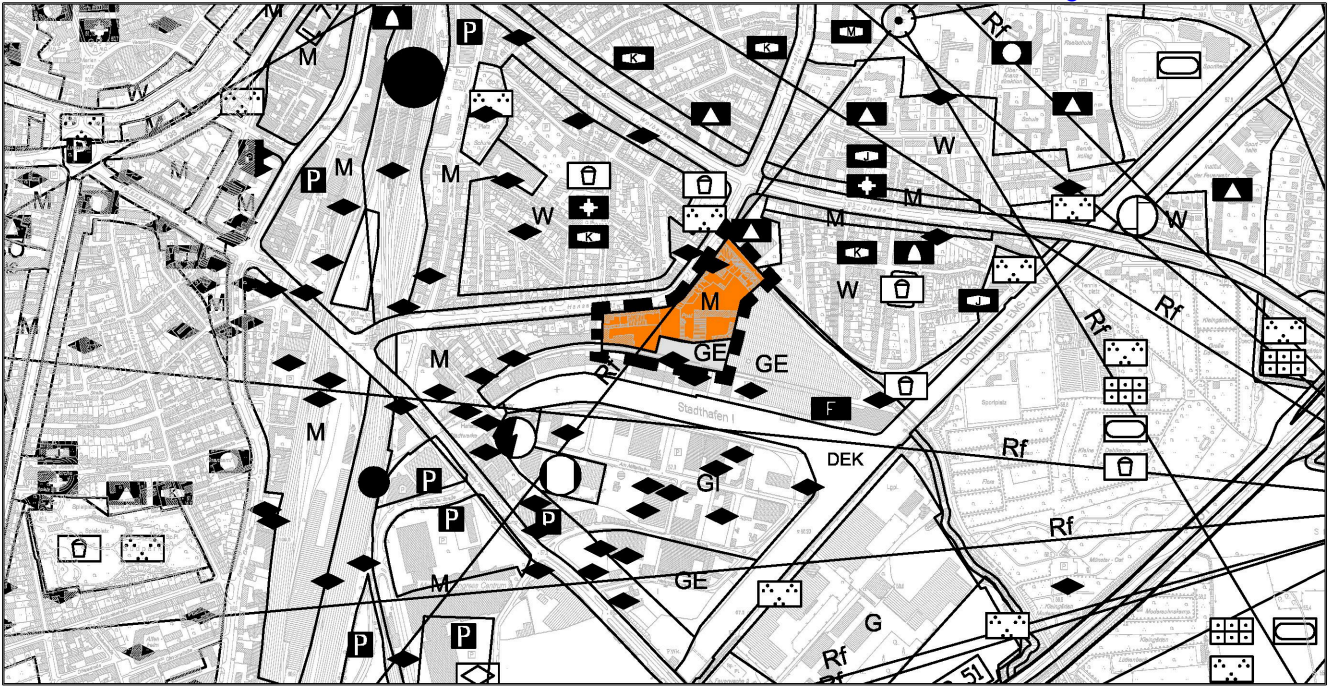
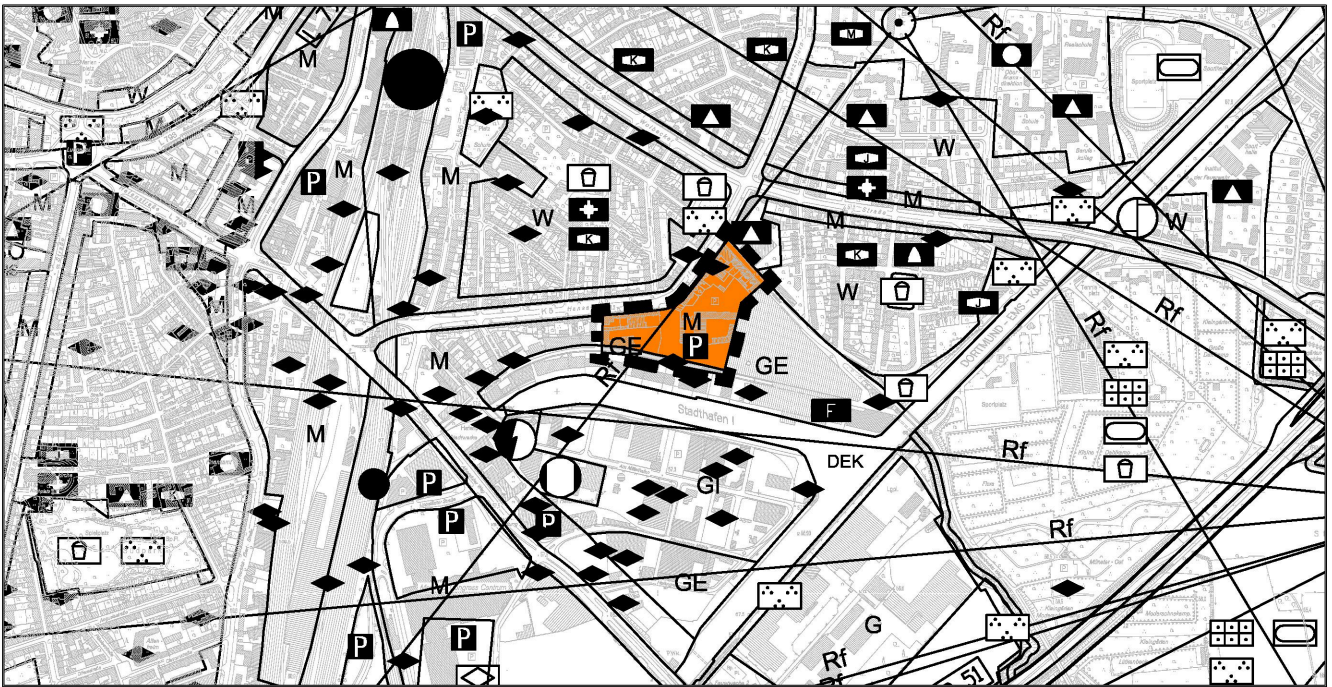


Bisherige Darstellung



Neue Darstellung

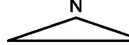


-  Änderungsbereich
-  M Gemischte Baufläche
-  GE Gewerbegebiet
-  P Öffentliche Parkfläche
-  Altlast- / Verdachtsfläche < 1 ha

STADT  MÜNSTER

Amt für  Stadtentwicklung
Stadtplanung
Verkehrsplanung

Plan zur 39. Änderung des fortgeschriebenen Flächennutzungsplanes

N

M.: 1 : 15.000

Stand: 26.11.2013