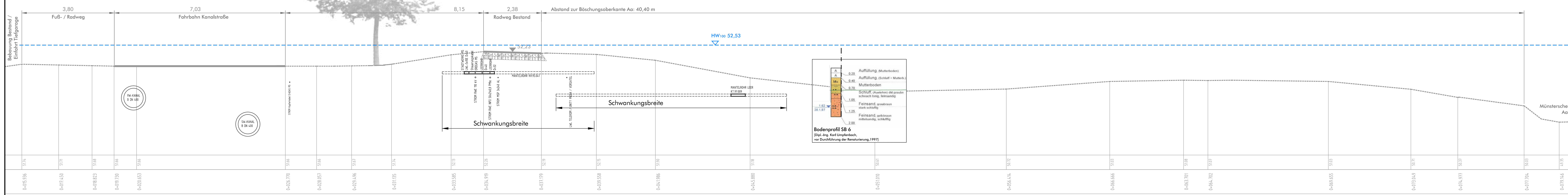
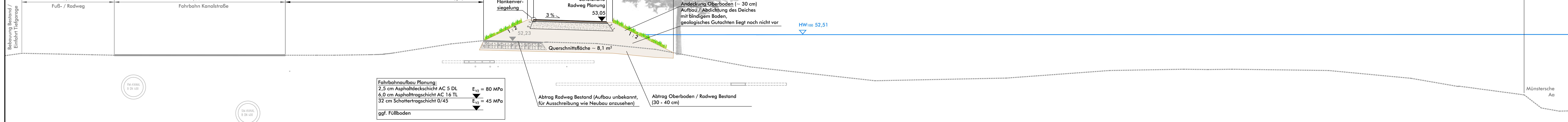


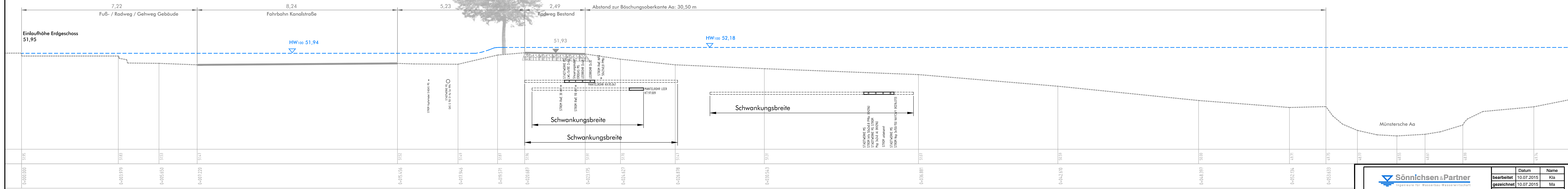
Bestand:
Regelprofil Süd



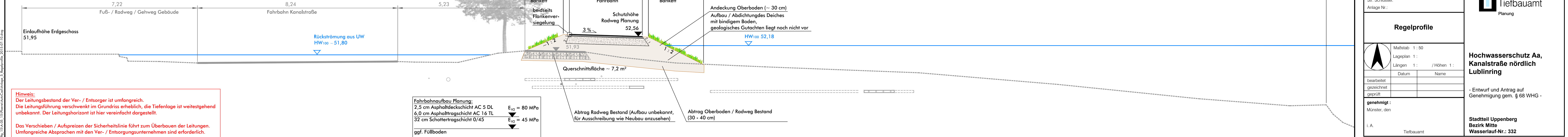
Planung:
Regelprofil Süd



Bestand:
Regelprofil Nord



Planung:
Regelprofil Nord



Hinweis:
Der Leitungsbestand der Ver-/Entsorger ist umfangreich.
Die Leitungsführung verschwenkt im Grundriss erheblich, die Tiefenlage ist weitestgehend unbekannt. Der Leitungshorizont ist hier vereinfacht dargestellt.
Das Verschieben / Aufspreizen der Sicherheitslinie führt zum Überbauen der Leitungen. Umfangreiche Absprachen mit den Ver-/Entsorgungsunternehmen sind erforderlich.

Sönnichsen & Partner
Ingenieure für Wasserbau-Wasserwirtschaft
Schwarzer Weg 8, 32423 Minden
Tel (0571) 4 52 28 Fax 4 15 32
post@soe-ing.de www.soe-ing.de

Datum	Name
bearbeitet 10.07.2015	Kla
gezeichnet 10.07.2015	Ma
geprüft	Obe

Projekt Nr.: WL 10 (P) 2015
Plan Nr.: 5
Blatt Nr.: 5
Str. Schlüssel:
Anlage Nr.:

STADT MÜNSTER
Tiefbauamt
Planung

Regelprofile

Maßstab 1: 50
Längen 1: / Höhen 1:
Datum Name
bearbeitet
gezeichnet
geprüft

genehmigt:
Münster, den
i. A. Tiefbauamt

Hochwasserschutz Aa, Kanalstraße nördlich Lublinring

- Entwurf und Antrag auf Genehmigung gem. § 68 WHG -

Stadtteil Uppenberg
Bezirk Mitte
Wasserlauf-Nr.: 332