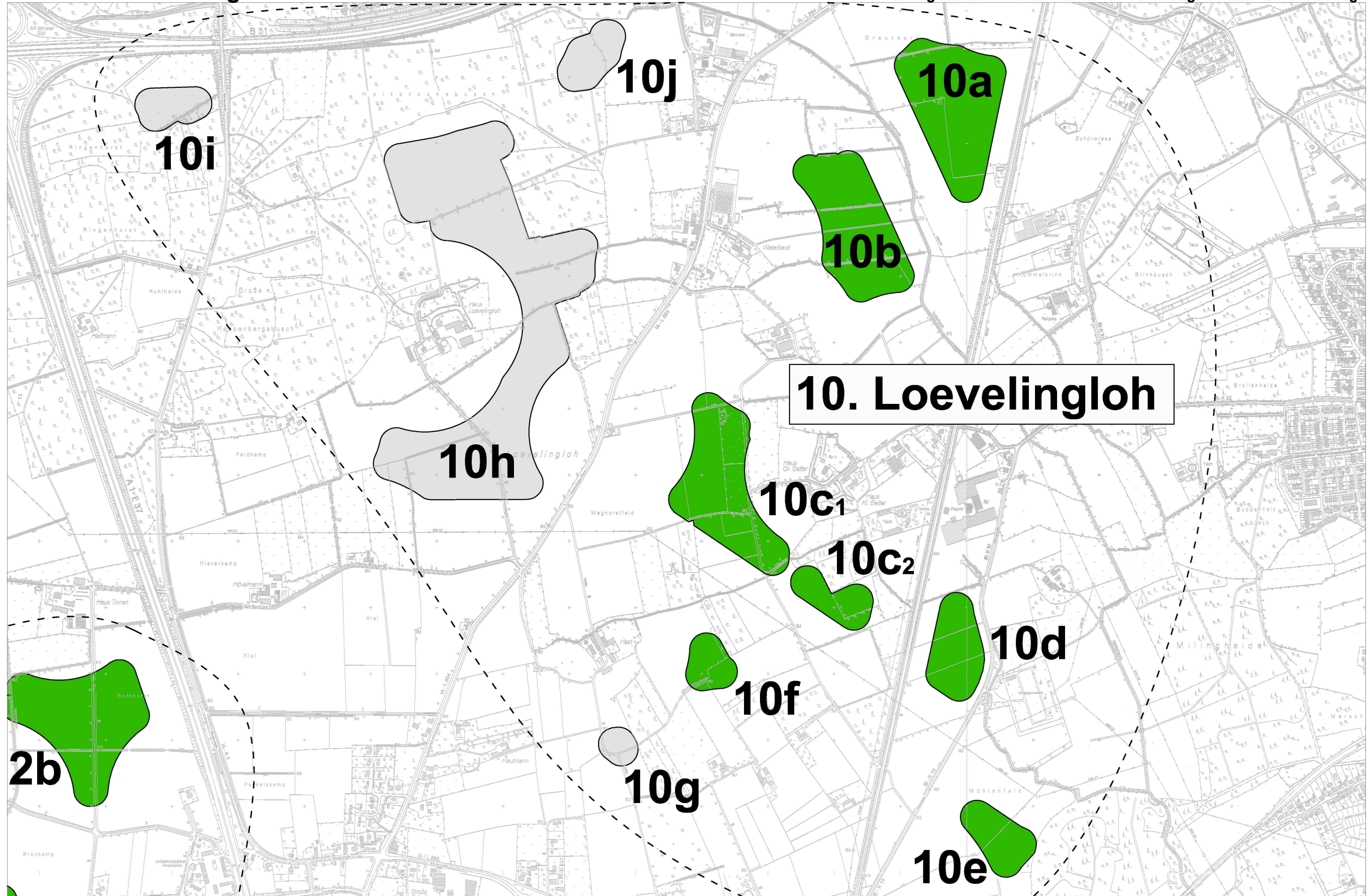


**9. Amelsbüren**



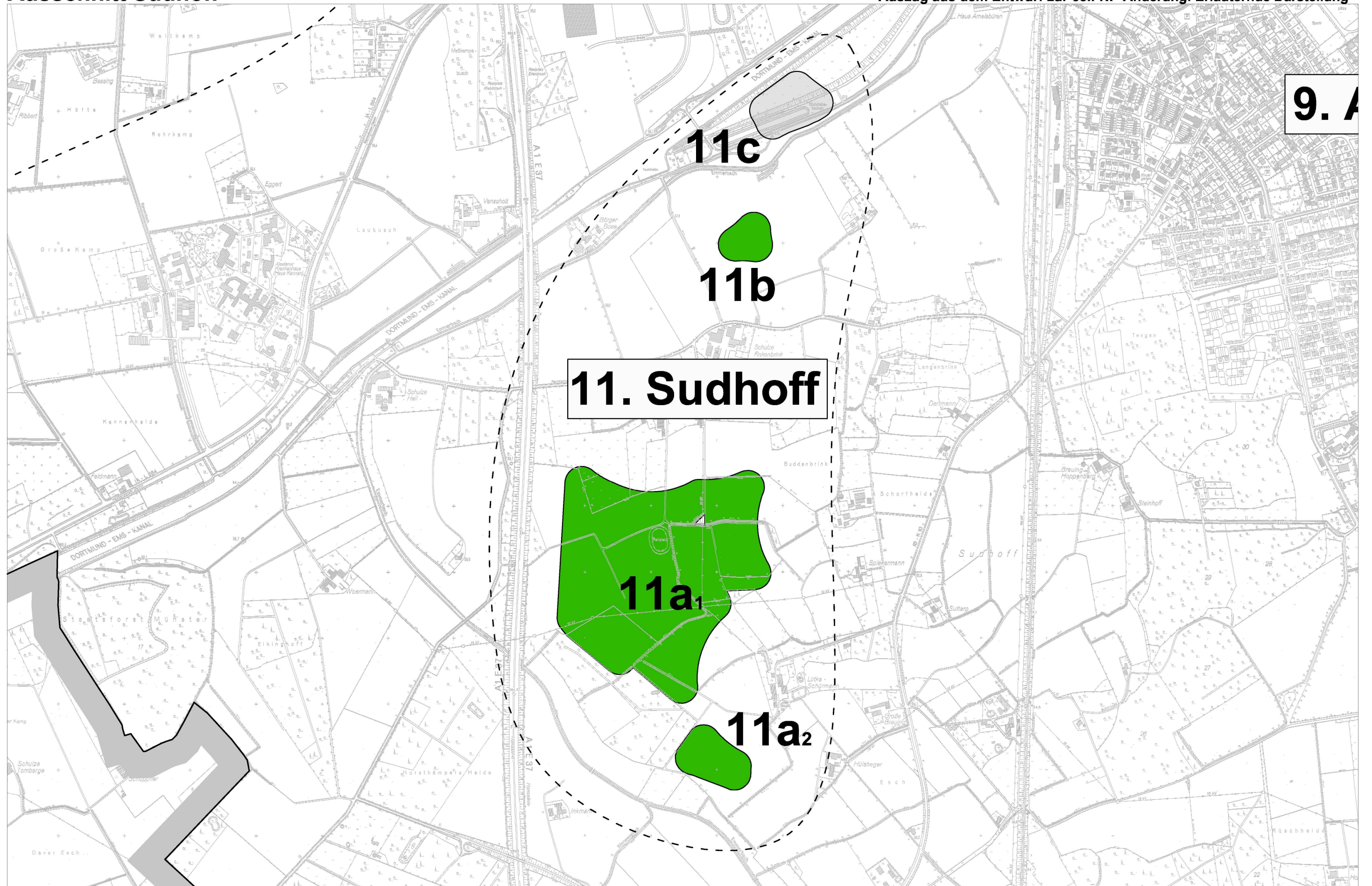
**Konzentrationszone für Windenergieanlagen**  
(mit Ausschlusswirkung i.S.v. § 35 Abs. 3 Satz 3 BauGB)

**Potentialfläche die nicht als Konzentrationszone für Windenergieanlagen dargestellt werden soll**

**Konzentrationszone für Windenergieanlagen gem. wirksamen FNP, die mit diesem Verfahren aufgehoben wird**


**--- Hinweis: Abgrenzung mehrkernige Konzentrationszone**  
**--- Stadtgrenze**

**M. 1:10000**



**11. Sudhoff**

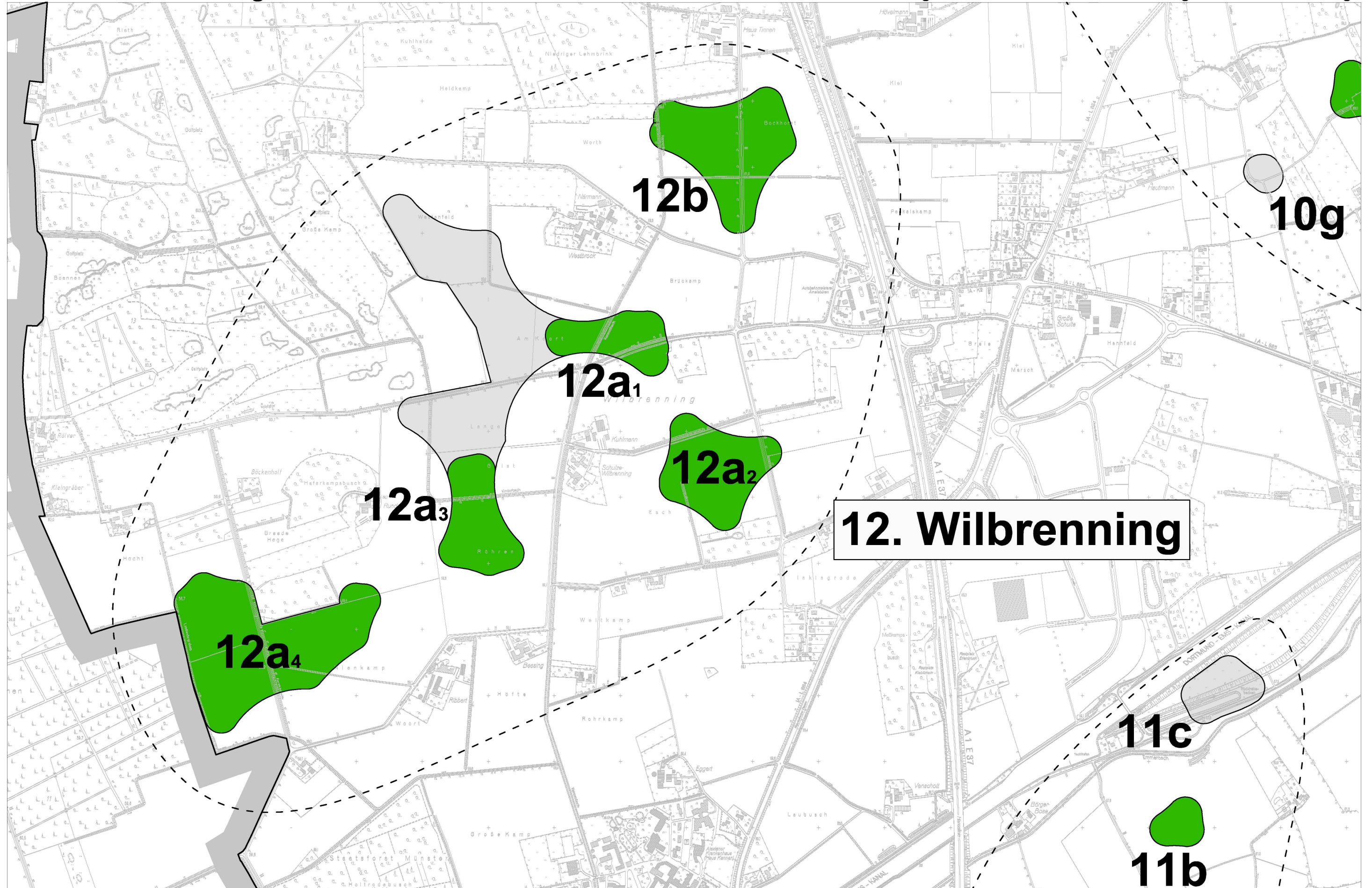
 **Konzentrationszone für Windenergieanlagen**  
(mit Ausschlusswirkung i.S.v. § 35 Abs. 3 Satz 3 BauGB)

 **Potentialfläche die nicht als Konzentrationszone für Windenergieanlagen dargestellt werden soll**


 **Konzentrationszone für Windenergieanlagen gem. wirksamen FNP, die mit diesem Verfahren aufgehoben wird**

 **Hinweis: Abgrenzung mehrkernige Konzentrationszone**  
 **Stadtgrenze**


**M. 1:10000**



 **Konzentrationszone für Windenergieanlagen**  
(mit Ausschlusswirkung i.S.v. § 35 Abs. 3 Satz 3 BauGB)

 **Potentialfläche die nicht als Konzentrationszone für Windenergieanlagen dargestellt werden soll**

 **Konzentrationszone für Windenergieanlagen gem. wirksamen FNP, die mit diesem Verfahren aufgehoben wird**

 Hinweis: Abgrenzung mehrkernige Konzentrationszone  
 Stadtgrenze

**M. 1:10000**

