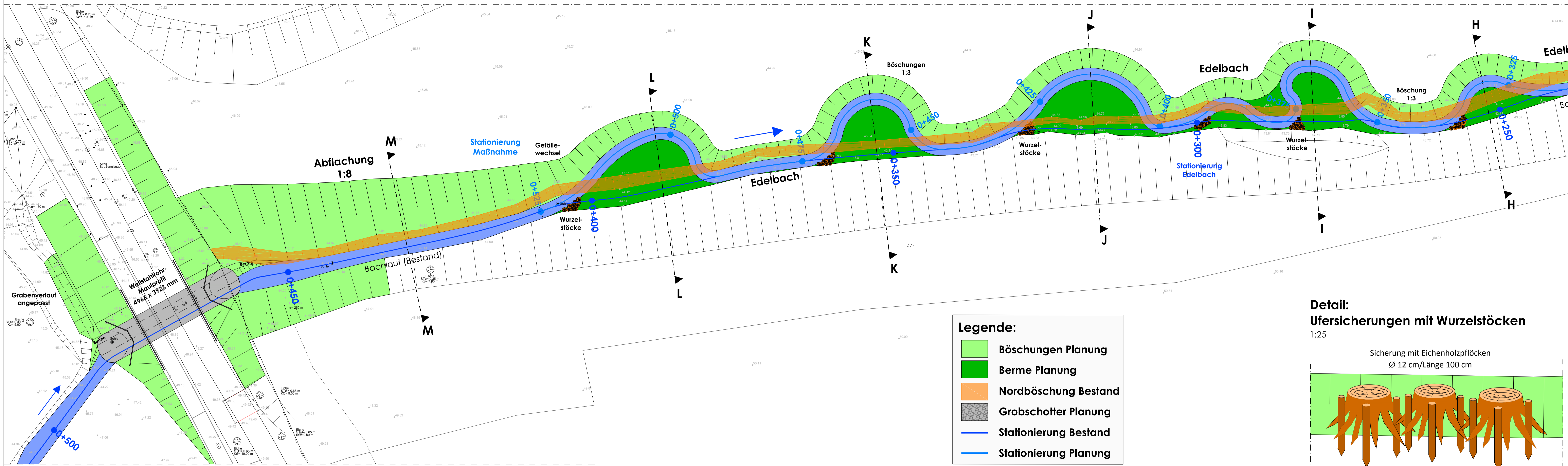


# Lageplan West - Durchlass, Mäanderstrecke und Abflachung

1:250

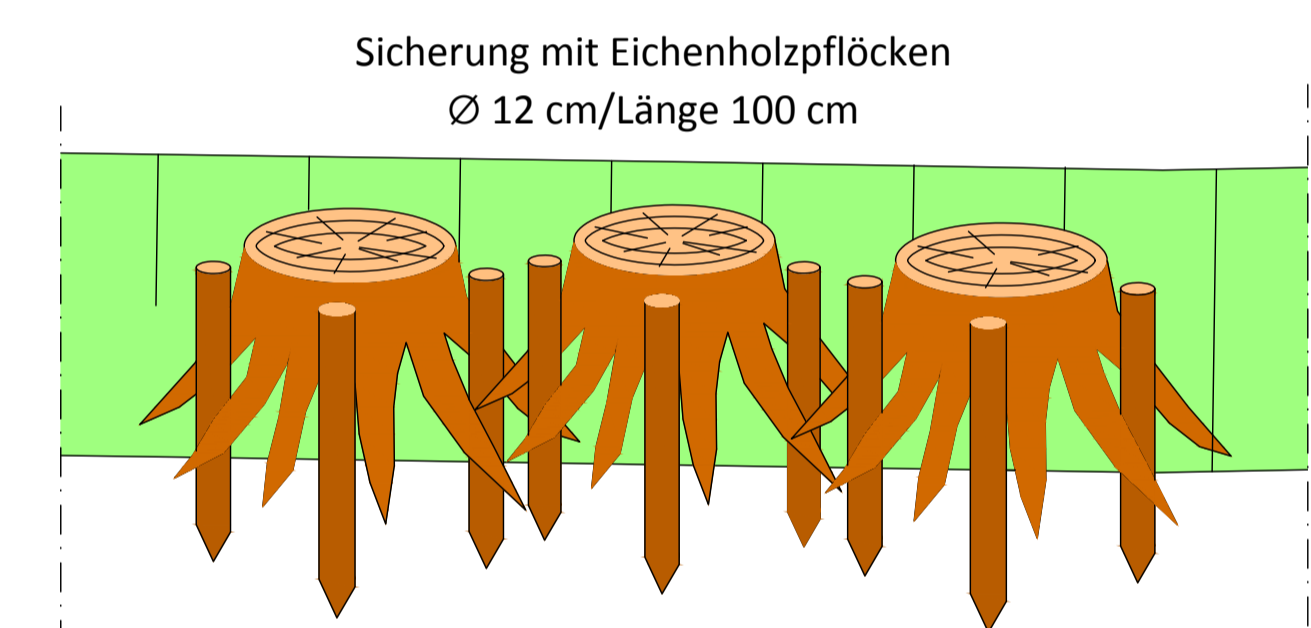


**Legende:**

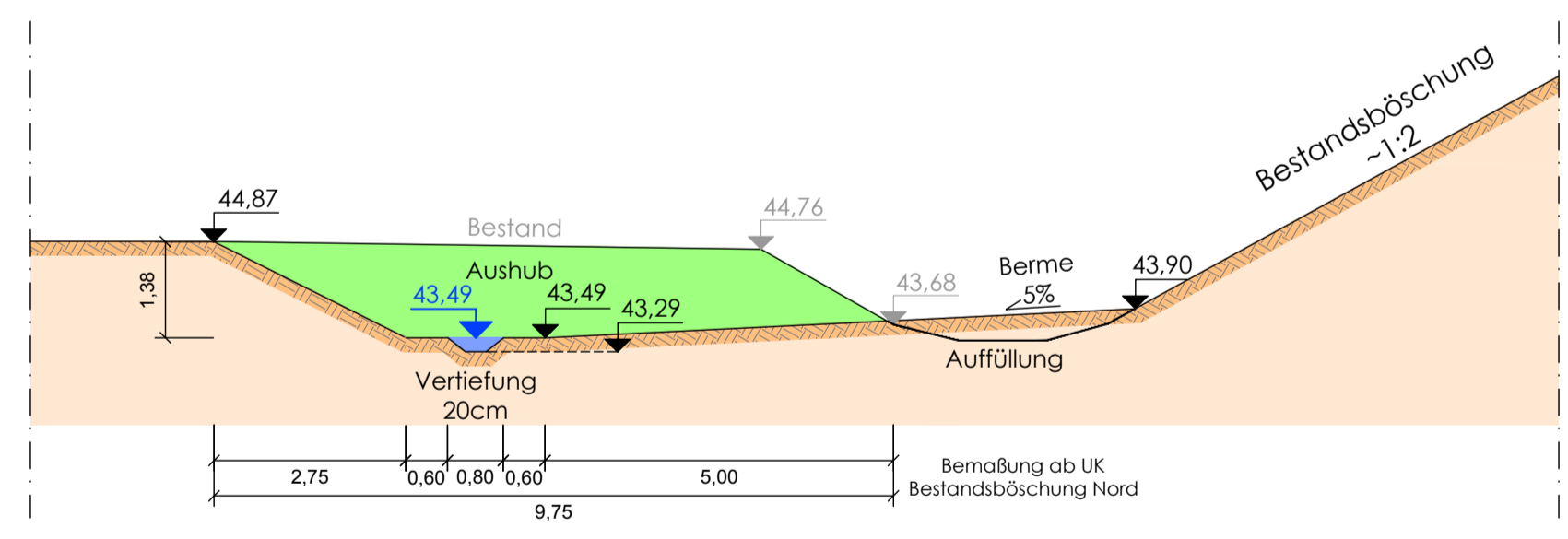
- Böschungen Planung
- Berme Planung
- Nordböschung Bestand
- Grobschotter Planung
- Stationierung Bestand
- Stationierung Planung

## Detail: Ufersicherungen mit Wurzelstöcken

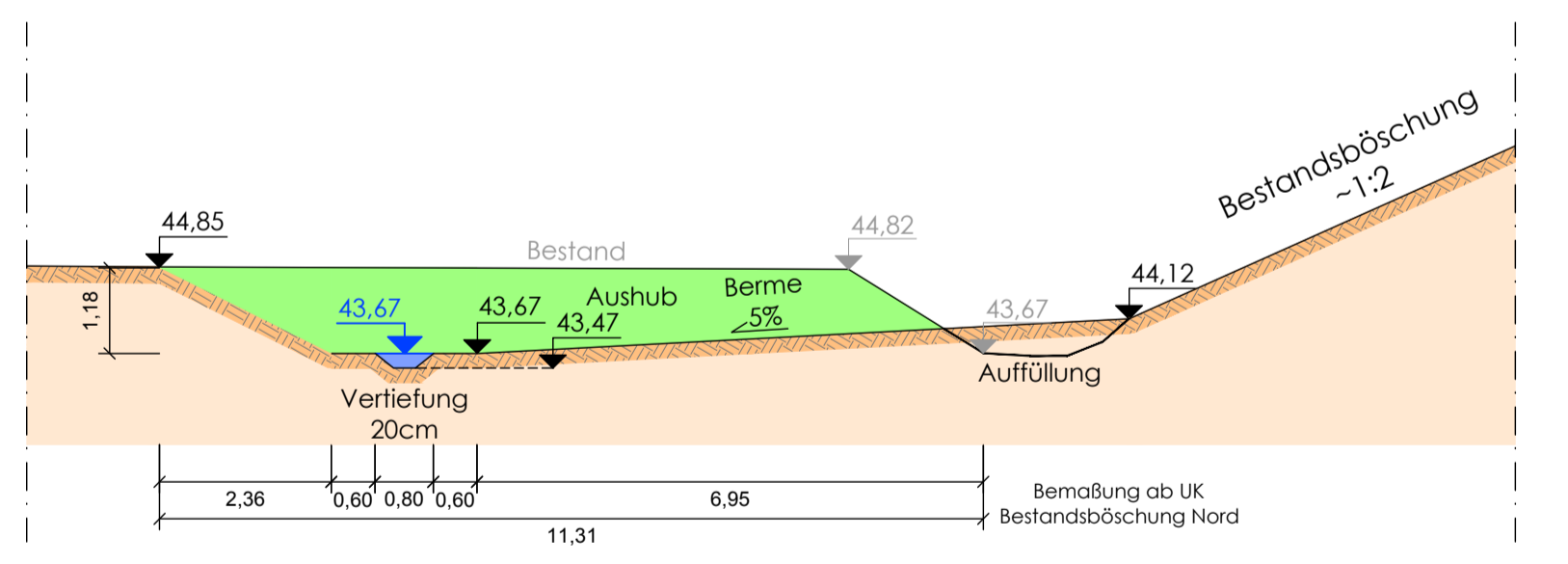
1:25



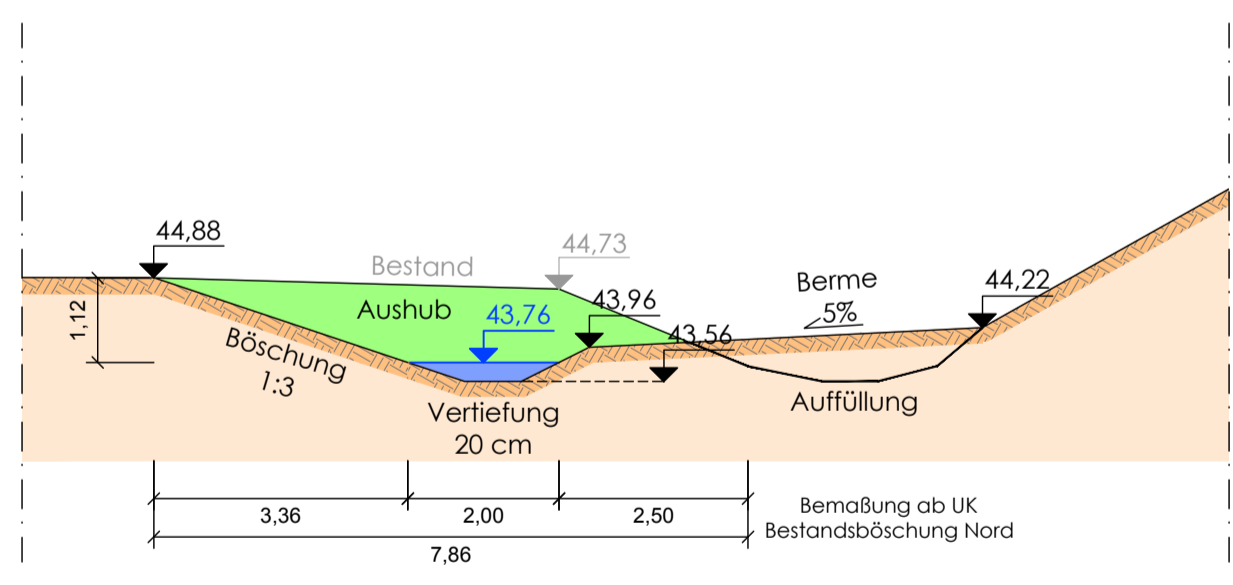
**Schnitt F-F: Station 0+195 (Alllauf)**  
1:100



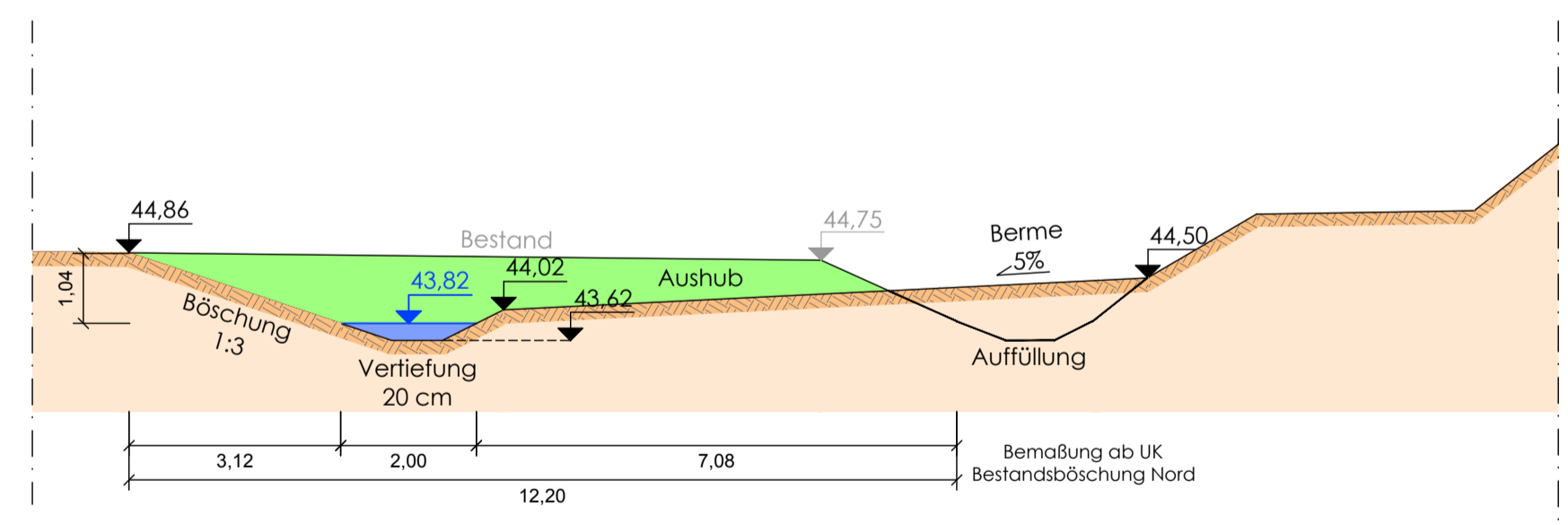
**Schnitt G-G: Station 0+216 (Alllauf)**  
1:100



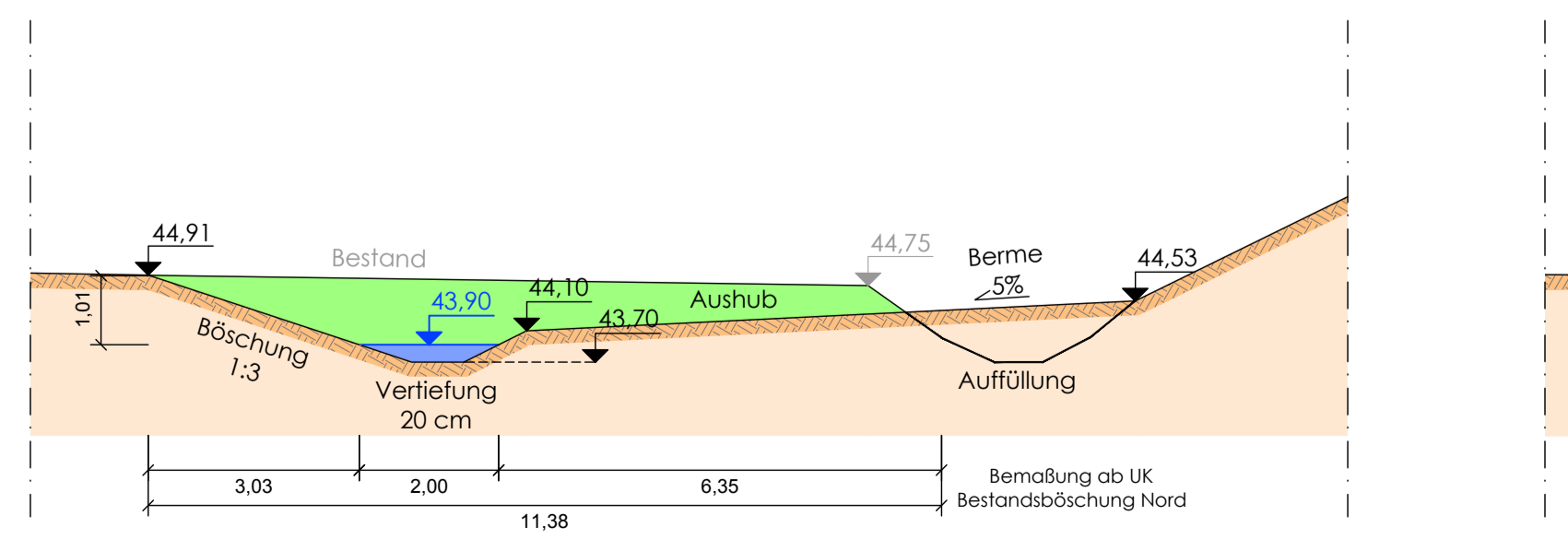
**Schnitt H-H: Station 0+252 (Alllauf)**  
1:100



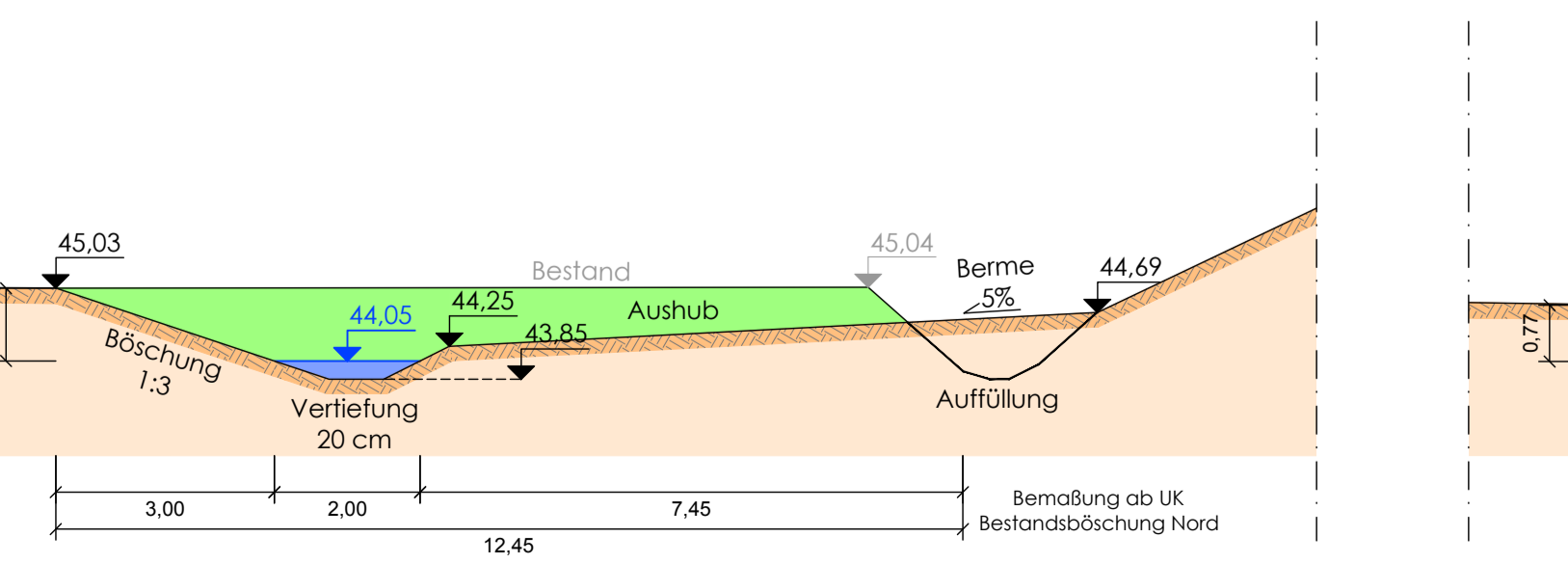
**Schnitt I-I: Station 0+280 (Alllauf)**  
1:100



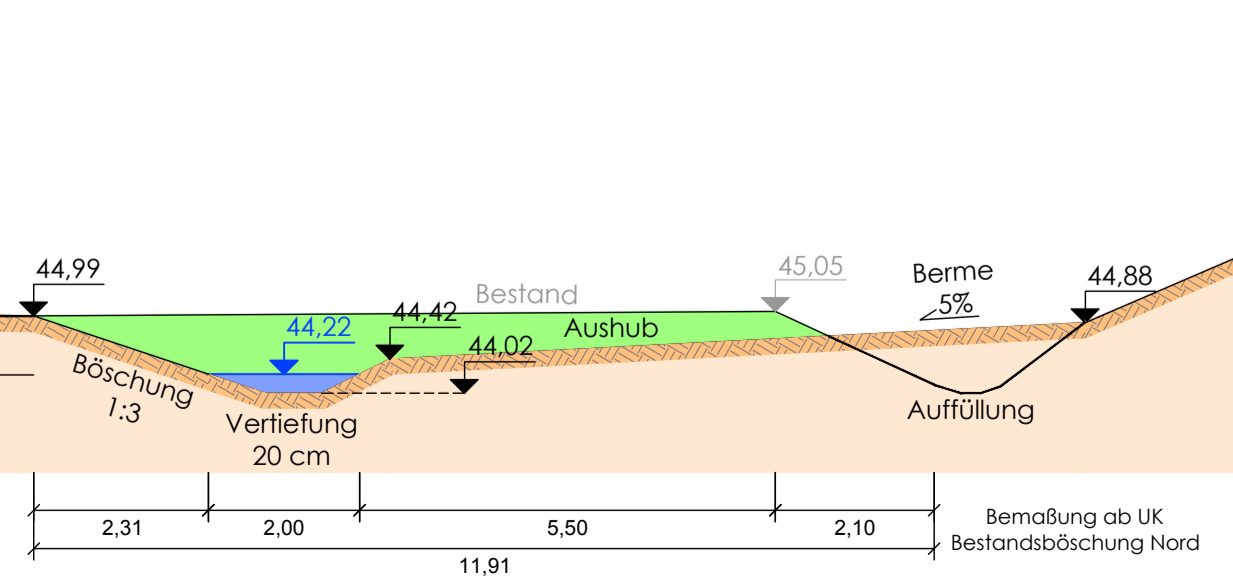
**Schnitt J-J: Station 0+316 (Alllauf)**  
1:100



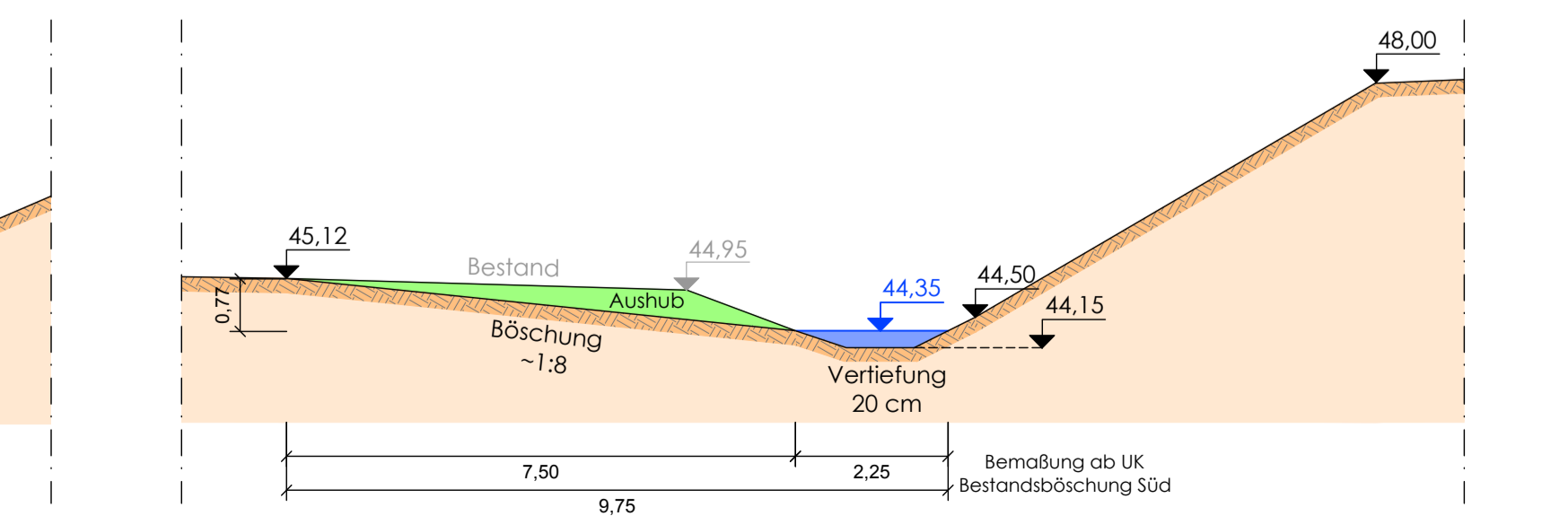
**Schnitt K-K: Station 0+351 (Alllauf)**  
1:100



**Schnitt L-L: Station 0+386 (Alllauf)**  
1:100



**Schnitt M-M: Station 0+430 (Alllauf)**  
1:100



Planung:  
**U Plan GmbH**  
 Stuttgartstraße 3  
 44143 Dortmund  
 Tel.: 0231/53 110-55 Fax: 0231/53 110-57  
 Web: www.uplan.info E-Mail: mail@uplan.info

**PLAN** Kompetente  
 Forschung  
 Beratung  
 Planung

5			
4			
3			
2			
1	Änderungen und Ergänzungen nach Abstimmung Tiefbauamt	Schneider	21.09.2015
Nr.	Art der Änderung	Name	Datum

Projekt Nr.: -  
 Plan Nr.: WL20 (P) 2015  
 Blatt Nr.: 6  
 Str. Schlüssel: -  
 Anlage Nr.: -

**Ausführungsplanung**  
**Mäanderstrecke West**

Maßstab  
 Lageplan 1: 250  
 Längen 1: 100 Höhen -

**STADT MÜNSTER**  
**Tiefbauamt**  
 Planung

**Edelbach**  
 Gewässer Nr.: 32998

Naturnaher Ausbau und ökologische  
 Verbesserung im Unterlauf ab  
 Havichhorster Mühle

Stadtteil Gelmer-Dyckburg  
 Bezirk Ost

gearbeitet: 16.07.2015 Gerold Caespertein  
 gezeichnet: 16.07.2015 Marc Schneider  
 geprüft: 16.07.2015 Gerold Caespertein

genehmigt:  
 Münster, den 2015

i. A. Tiefbauamt

Plot 05.10.2015