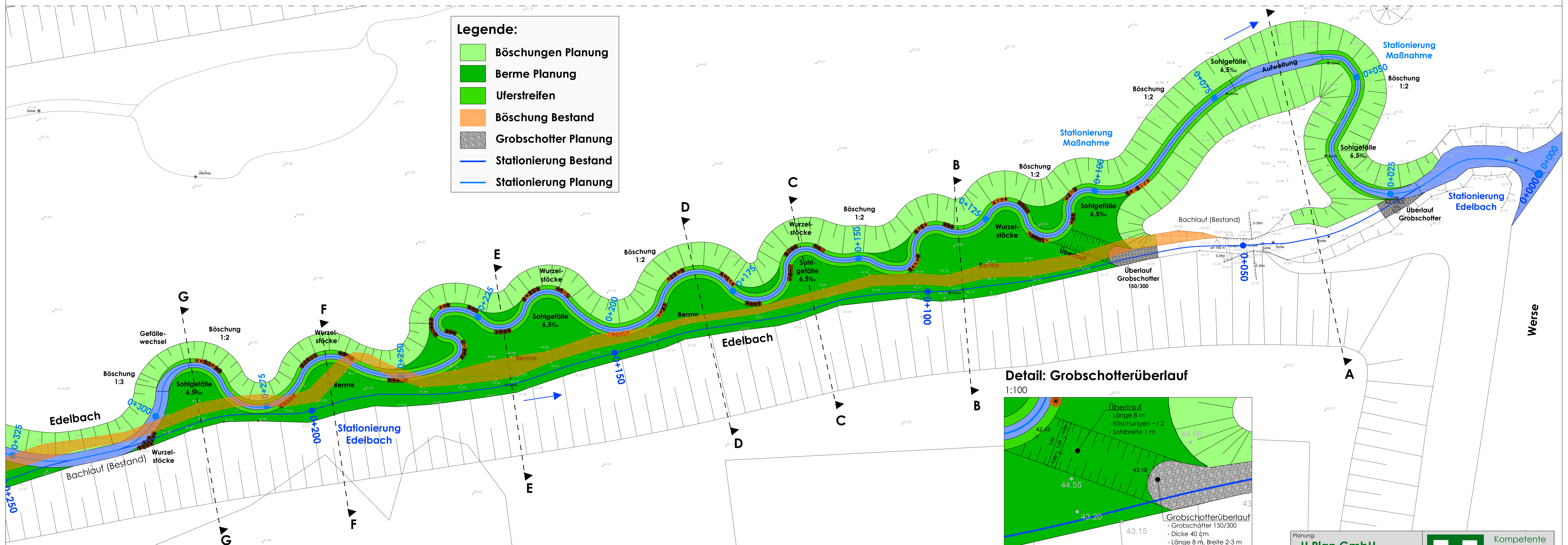


Lageplan Ost - Mäanderstrecke

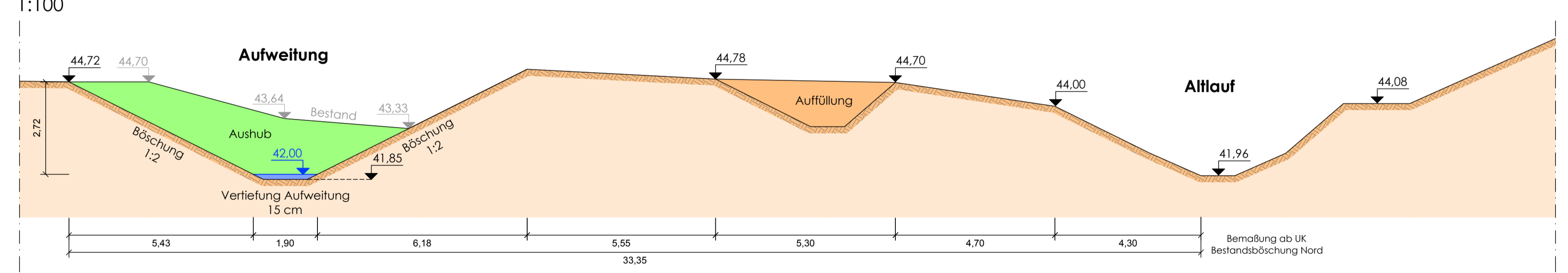
1:250

Legende:

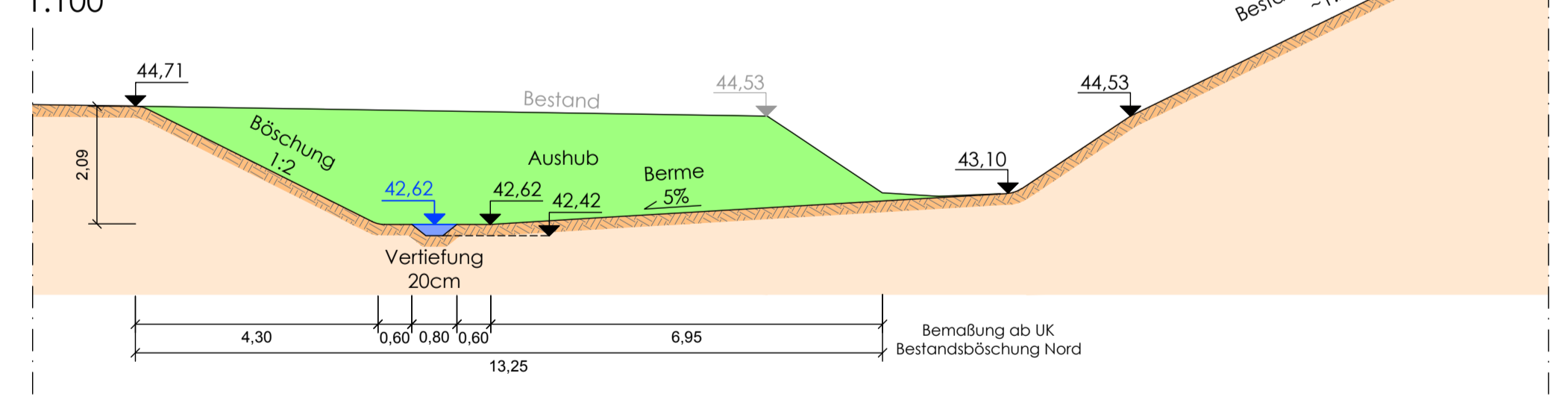
- Böschungen Planung
- Berme Planung
- Uferstreifen
- Böschung Bestand
- Grobschotter Planung
- Stationierung Bestand
- Stationierung Planung



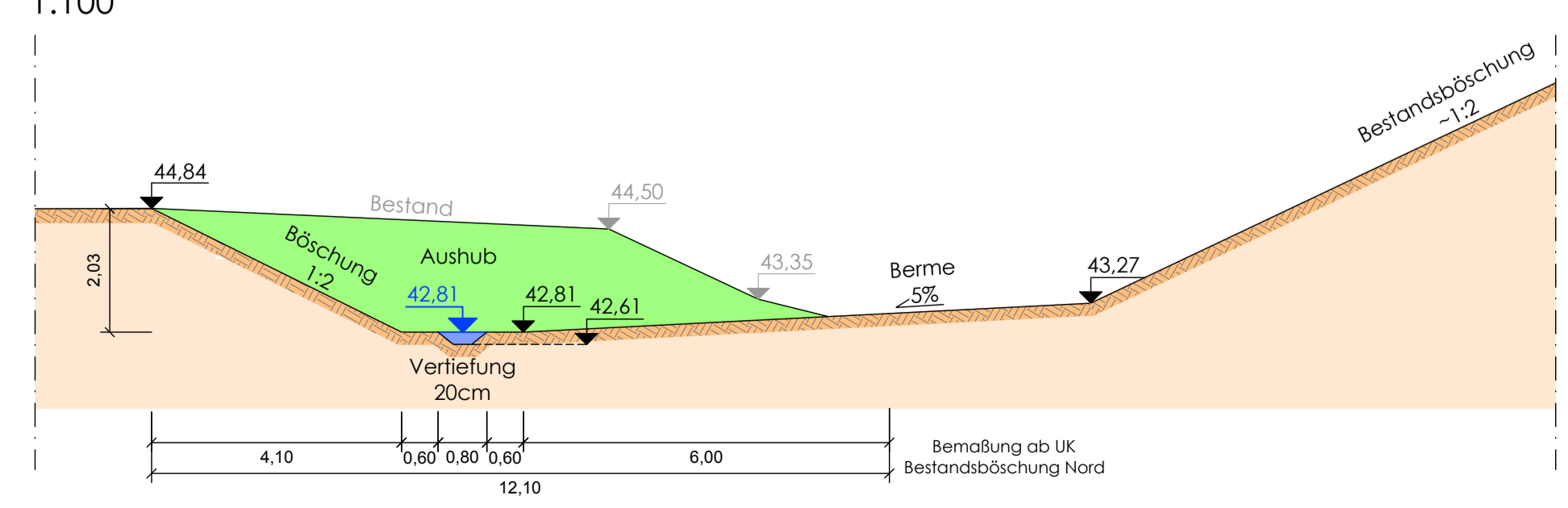
Schnitt A-A: Station 0+038 (Altlauf)



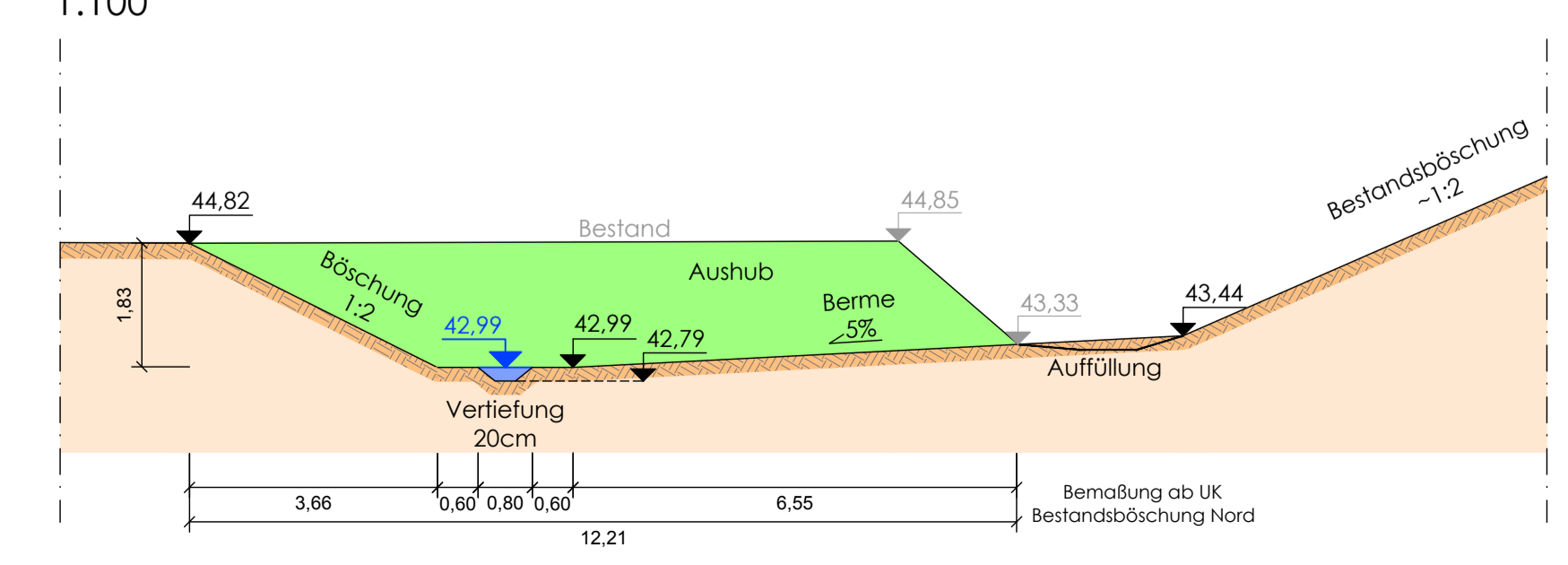
Schnitt B-B: Station 0+094 (Altlauf)



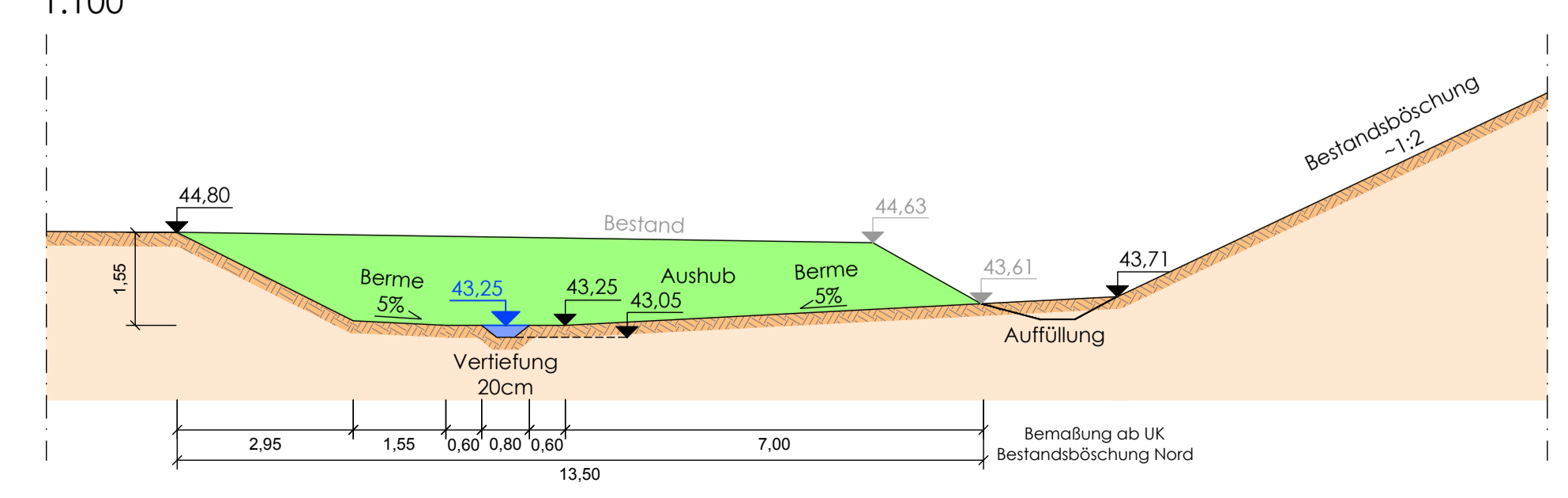
Schnitt C-C: Station 0+111 (Altlauf)



Schnitt D-D: Station 0+135 (Altlauf)



Schnitt E-E: Station 0+163 (Altlauf)



Schnitt F-F und G-G befinden sich auf dem Lageplan West

Planung:
U Plan GmbH
 Stuttgartstraße 3
 44143 Dortmund
 Tel.: 0231/53 110-55 Fax: 0231/53 110-57
 Web: www.uplan.info E-Mail: mail@uplan.info



5			
4			
3			
2			
1	Änderungen und Ergänzungen nach Abstimmung Tiefbauamt	Schneider	21.09.2015
Nr.	Art der Änderung	Name	Datum

Projekt Nr.: -
 Plan Nr.: WL20 (P2015)
 Blatt Nr.: 7
 Str. Schlüssel: -
 Anlage Nr.: -



Ausführungsplanung
Mäanderstrecke Ost

Maßstab		Lageplan 1: 250	
Längen		1: 100 Höhen -	
bearbeitet	Datum	Name	
gezeichnet	16.07.2015	Gerold Caespertin	
geprüft	16.07.2015	Marc Schneider	
genehmigt	16.07.2015	Gerold Caespertin	
Münster, den		2015	
i. A.		Tiefbauamt	

Edelbach
 Gewässer Nr.: 32998
 Naturnaher Ausbau und ökologische Verbesserung im Unterlauf ab Havichhorster Mühle
 Stadtteil Gelmer-Dyckburg
 Bezirk Ost