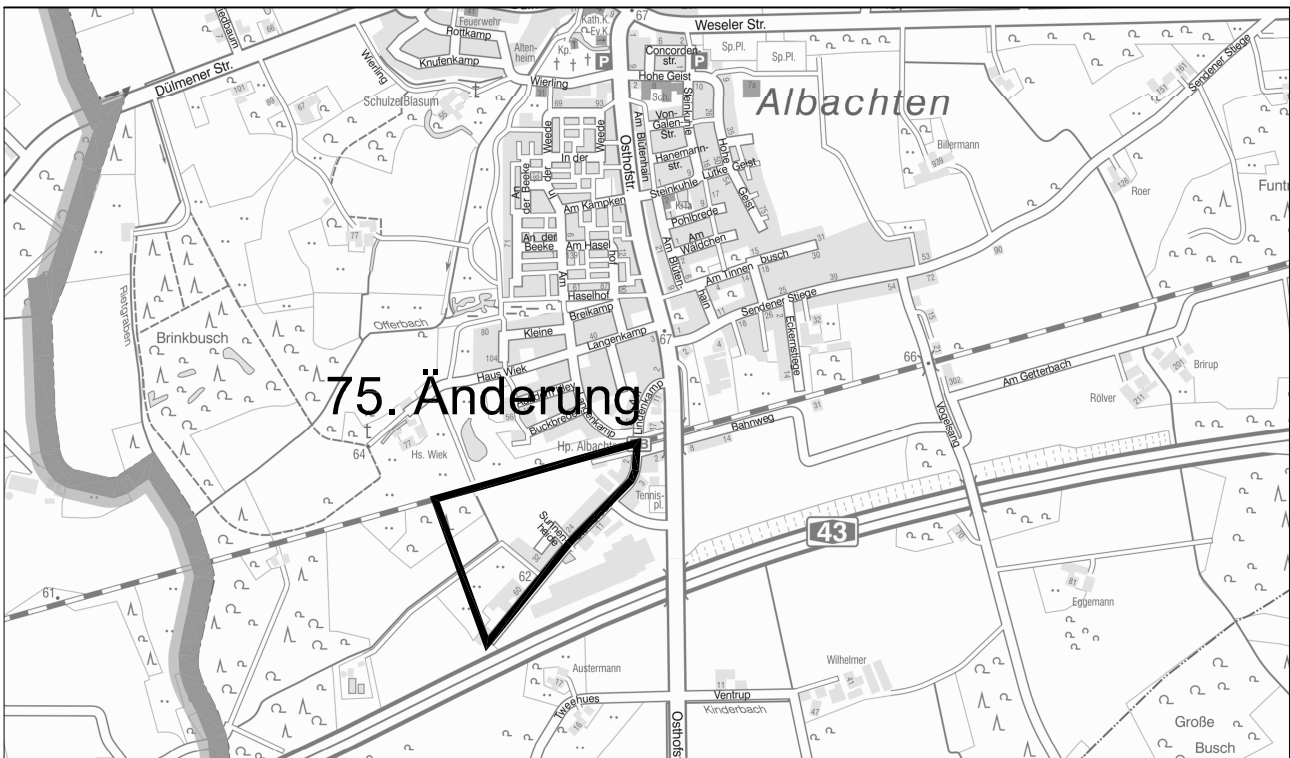


Stadtbezirk Münster-Mitte:

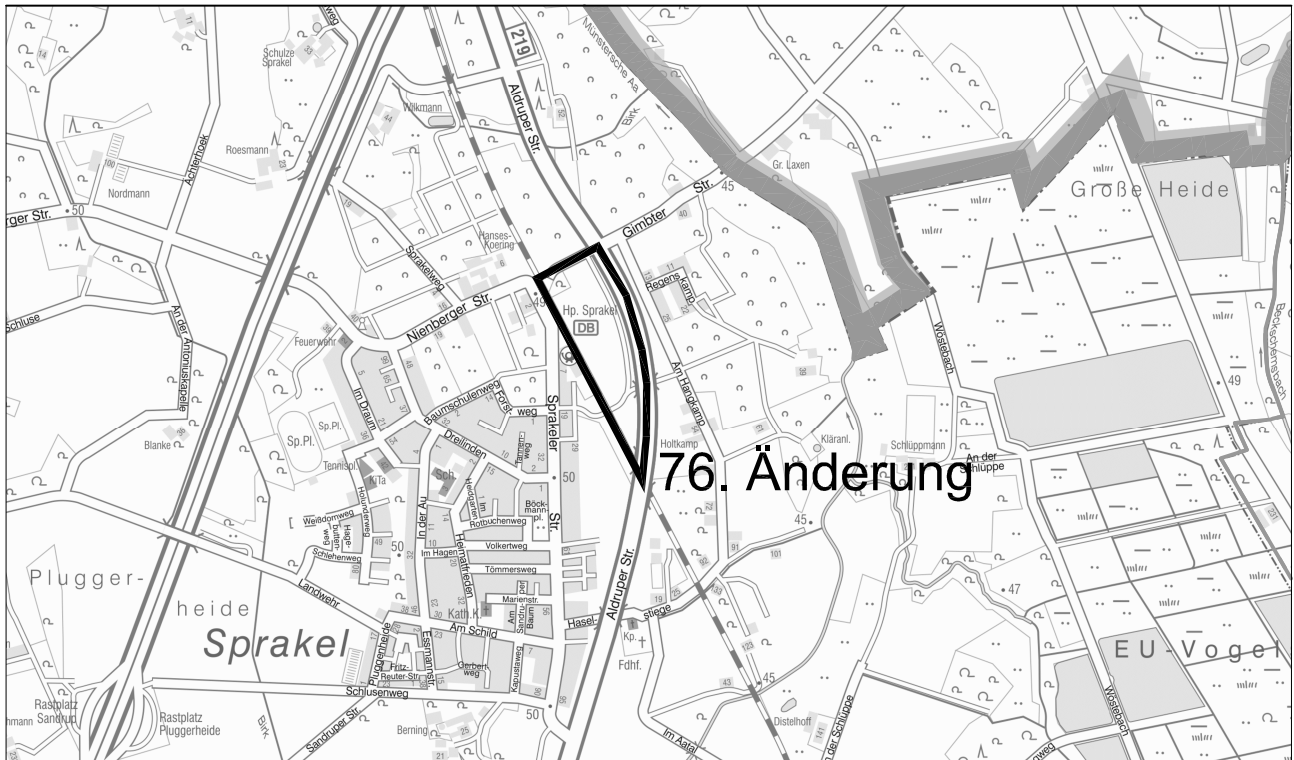
72. Änderung: Nördlich Stadthafen 1 (Schillerstraße / Dortmund-Ems-Kanal / Stadthafen 1)

73. Änderung: Südlich und nördlich der Roddestraße (Friedrich-Ebert-Straße / Dahlweg / Alfred-Krupp-Weg)



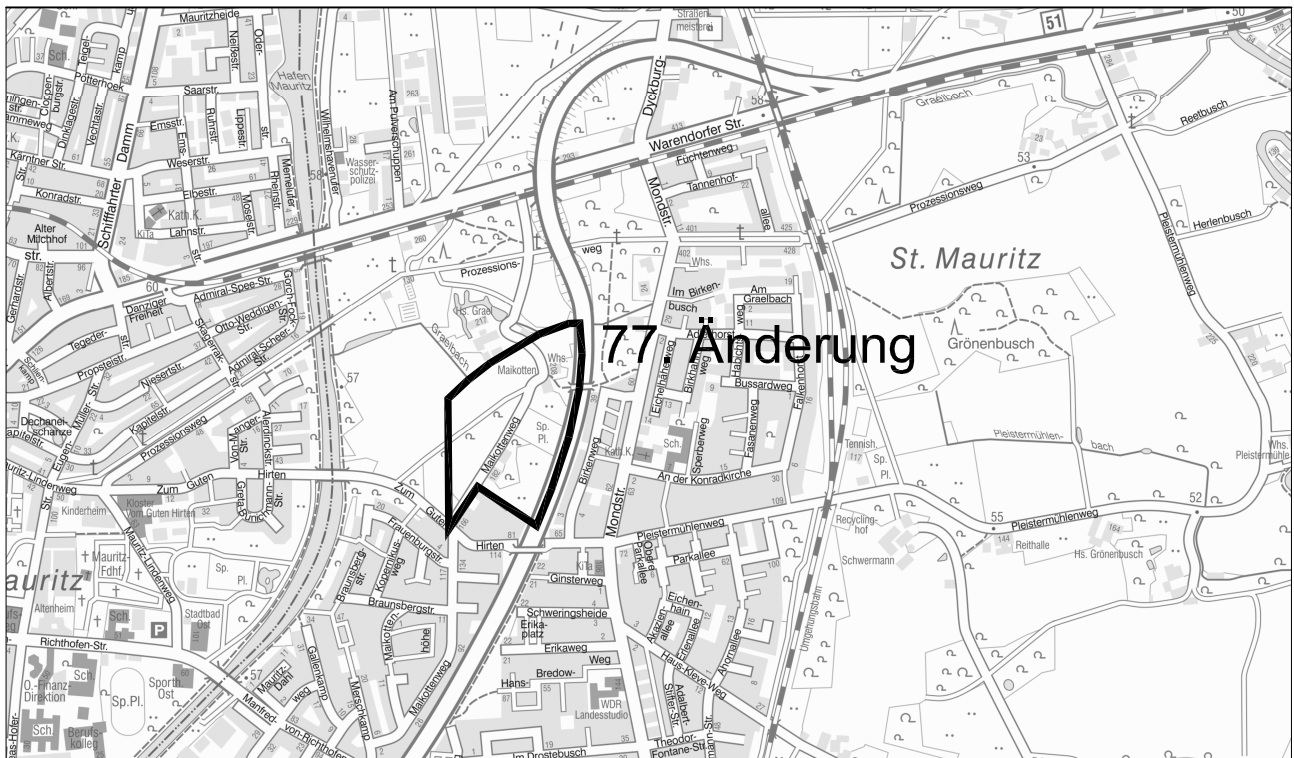
Stadtbezirk Münster-West:

75. Änderung: Albachten - Steinbrede (Eisenbahnstrecke Münster - Wanne-Eickel / Steinbrede)



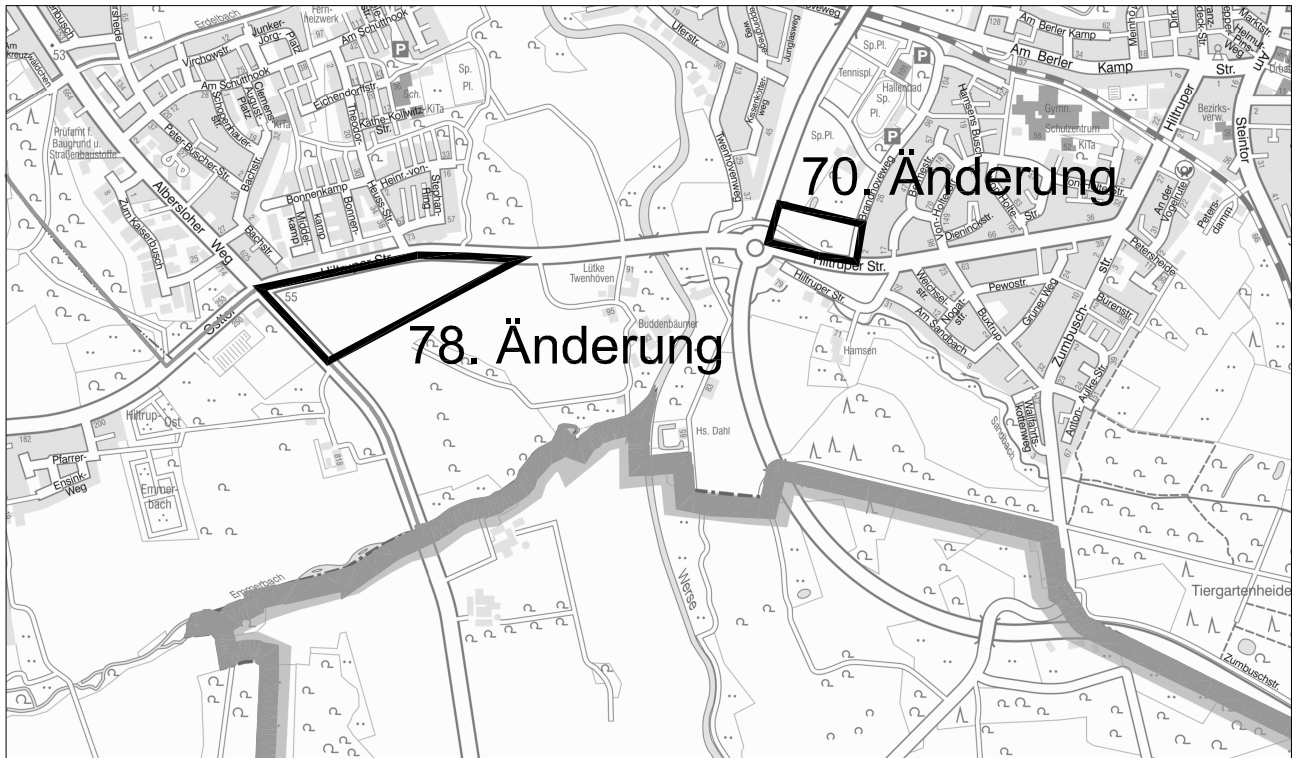
Stadtbezirk Münster-Nord:

76. Änderung: Sprakel - östlich der Eisenbahn (Eisenbahnstrecke Münster - Rheine / B 219 Aldrufer Straße / Gimbler Straße)



Stadtbezirk Münster-Ost:

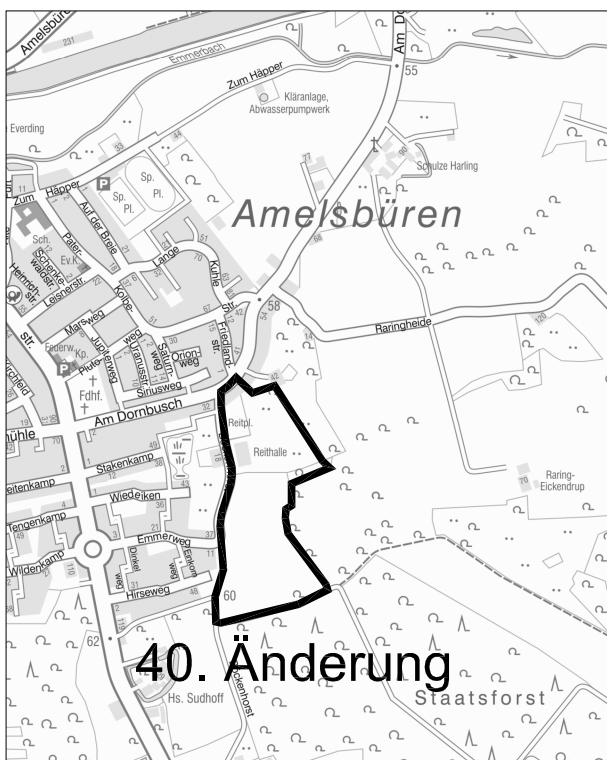
77. Änderung: Mauritz-Ost - Maikottenweg (B 51 / Maikottenweg / Graelbach)



Stadtbezirk Münster-Südost:

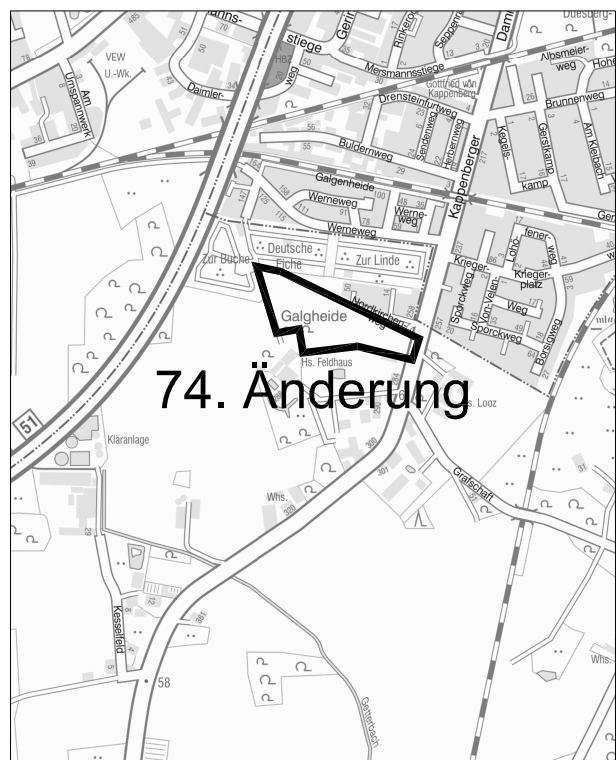
70. Änderung: Angelmodde / Wolbeck - Westlich Brandhoveweg (L 585 n / Brandhoveweg / Hiltruper Straße)

78. Änderung: Angelmodde - südlich Hiltruper Straße (Hiltruper Straße / Albersloher Weg / Hochspannungsfreileitung)



Stadtbezirk Münster-Hiltrup:

40. Änderung: Amelsbüren - Böckenhorst (östl. Böckenhorst / nördlich des Waldes)



Stadtbezirk Münster-Hiltrup:

74. Änderung: Düesberg / Grafschaft - Galgheide (Nordkirchenweg / Kappenberger Damm / Kleingartenanlagen)