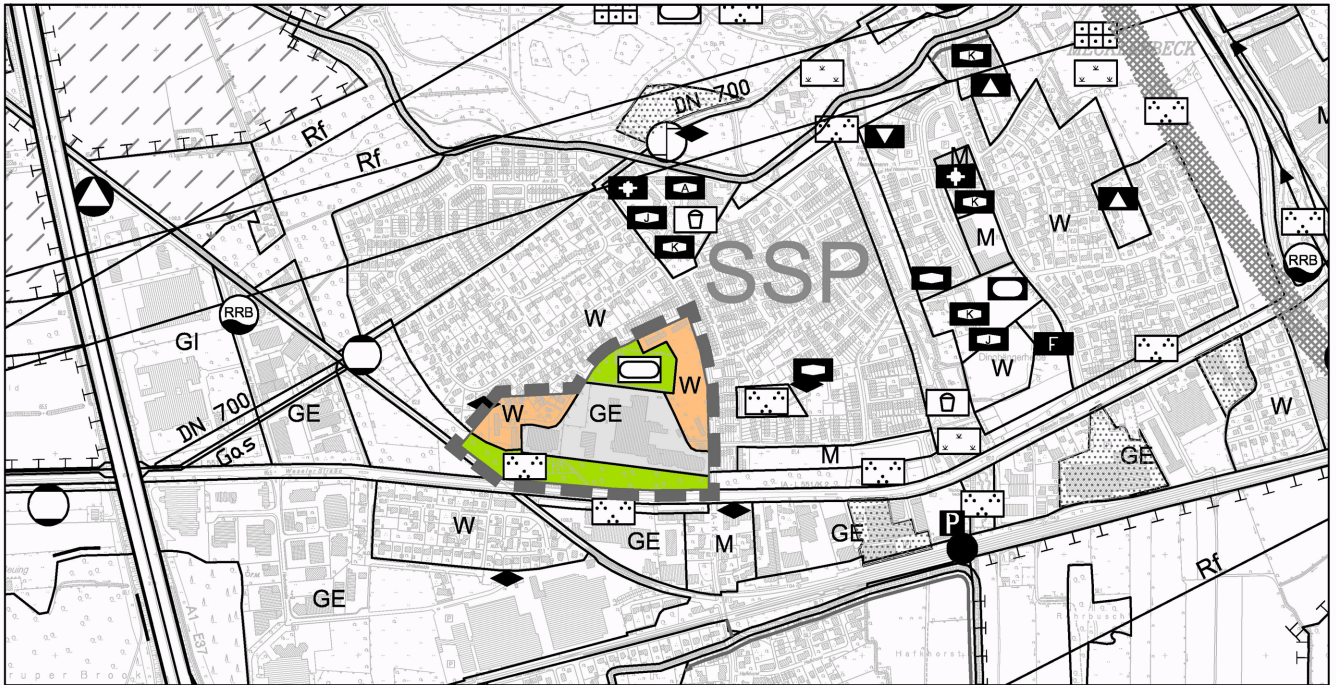
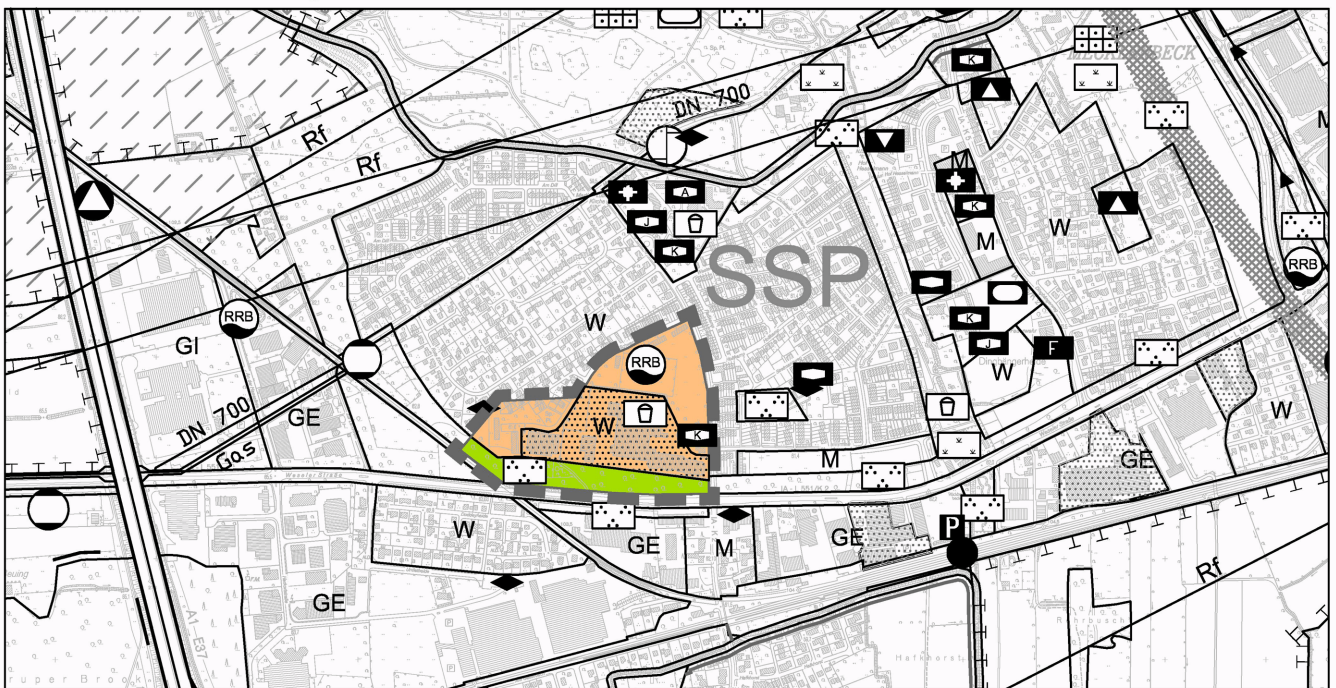


Bisherige Darstellung



Neue Darstellung




 Änderungsbereich


 W Wohnbaufläche


 GE Gewerbegebiet

 Flächen für den Gemeinbedarf

 Kindergarten


 Altlast- / Verdachtsfläche > 1 ha

 Flächen für Ver- und Entsorgung

 RRB Regenrückhaltebecken

 Grünflächen

 Parkanlage

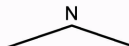
 Sportplatz

 Spielbereich A

STADT MÜNSTER

Amt für  Stadtentwicklung
Stadtplanung
Verkehrsplanung

Plan zur 22. Änderung des fortgeschriebenen Flächennutzungsplanes


M.: 1 : 15.000

Stand: 25.02.2016