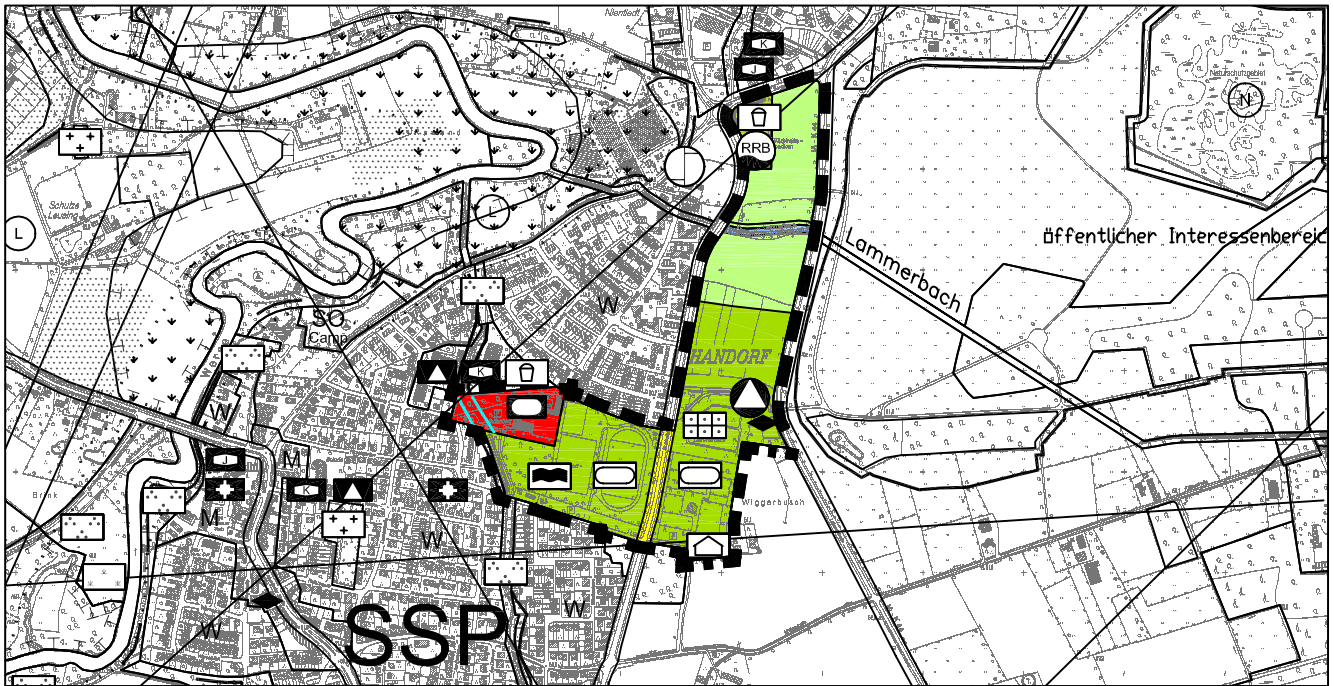
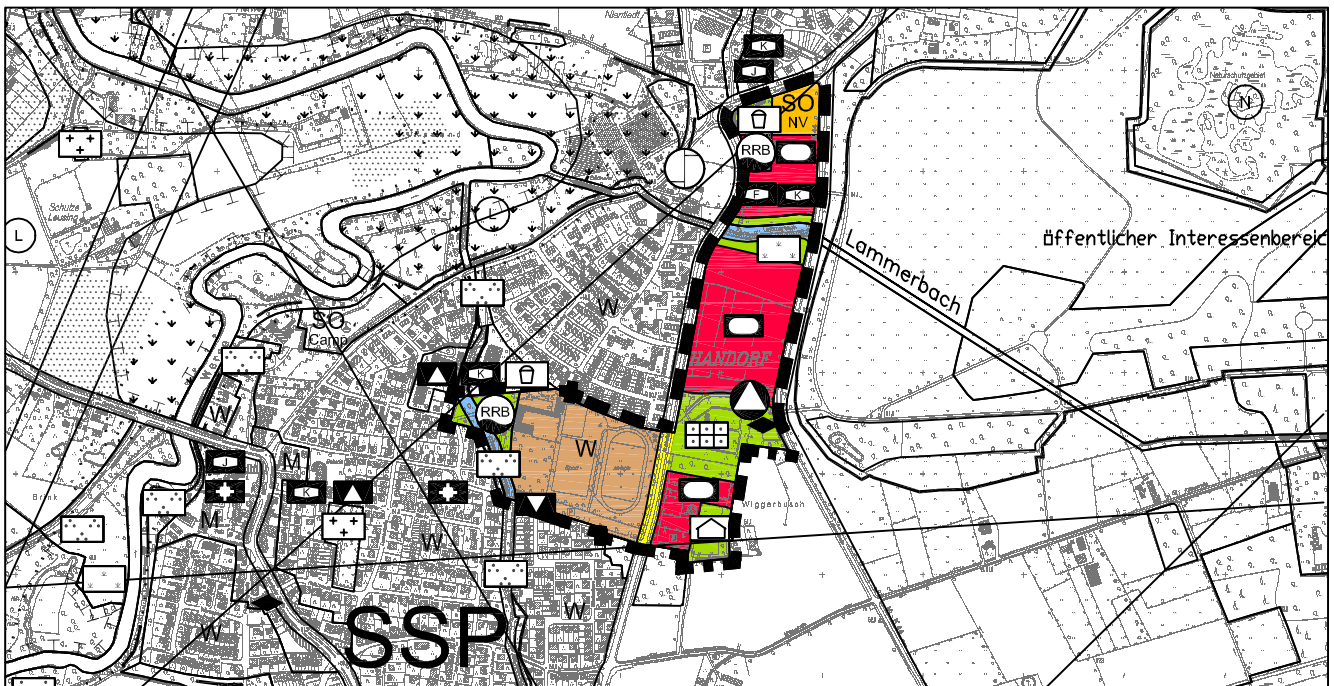

























Bisherige Darstellung



Neue Darstellung



	Änderungsbereich		Grünflächen
	Wohnbaufläche		Spielbereich A
	Sondergebiet Nahversorgung		Dauerkleingarten
	Flächen für den Gemeinbedarf		Festplatz
	Feuerwehr		Freibad
	Kindergarten		Maßnahme zum Schutz, zur Pflege und zur Entwicklung von Boden, Natur und Landschaft
	Sportlichen Zwecken dienende Gebäude und Einrichtungen		Parkanlage
	Kultureller Zweck		Regenrückhaltebecken
	Flächen für die Landwirtschaft		Mülldeponie / Abfall
	Wasserflächen, Flächen für sonstige Wasserbelange		Flächen für Ver- und Entsorgung
	Flächen für potenzielle Gewässerentwicklung u. Retention		örtliche Hauptverkehrsstraße
			Alltast- / Verdachtsfläche < 1 ha

STADT MÜNSTER

Amt für Stadtentwicklung
Stadtplanung
Verkehrsplanung

Plan zur 48. Änderung des fortgeschriebenen Flächennutzungsplanes westl. und östl. der Hobbeltstraße

N
M.: 1 : 15.000

Stand: 28.04.2016