gepl. Schachtbauwerke MW	

gepl. Schachtbauwerke RW	
gepl. Schachtbauwerke SW	F 10 t= 3.39 / F 10 t= 3.32 / t= 3.39 F 15 / F 10 t= 3.50 / F 10 t= 3.56

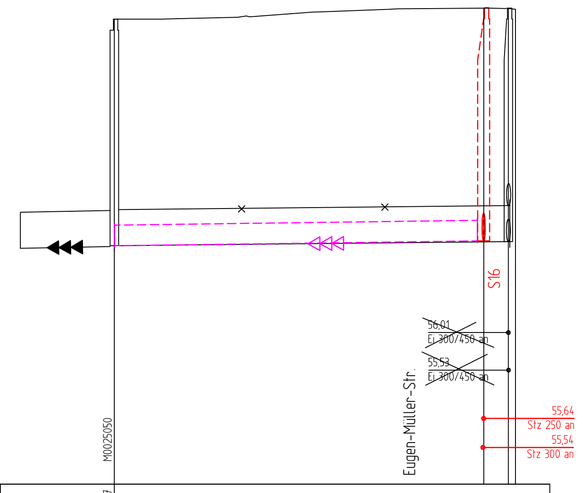

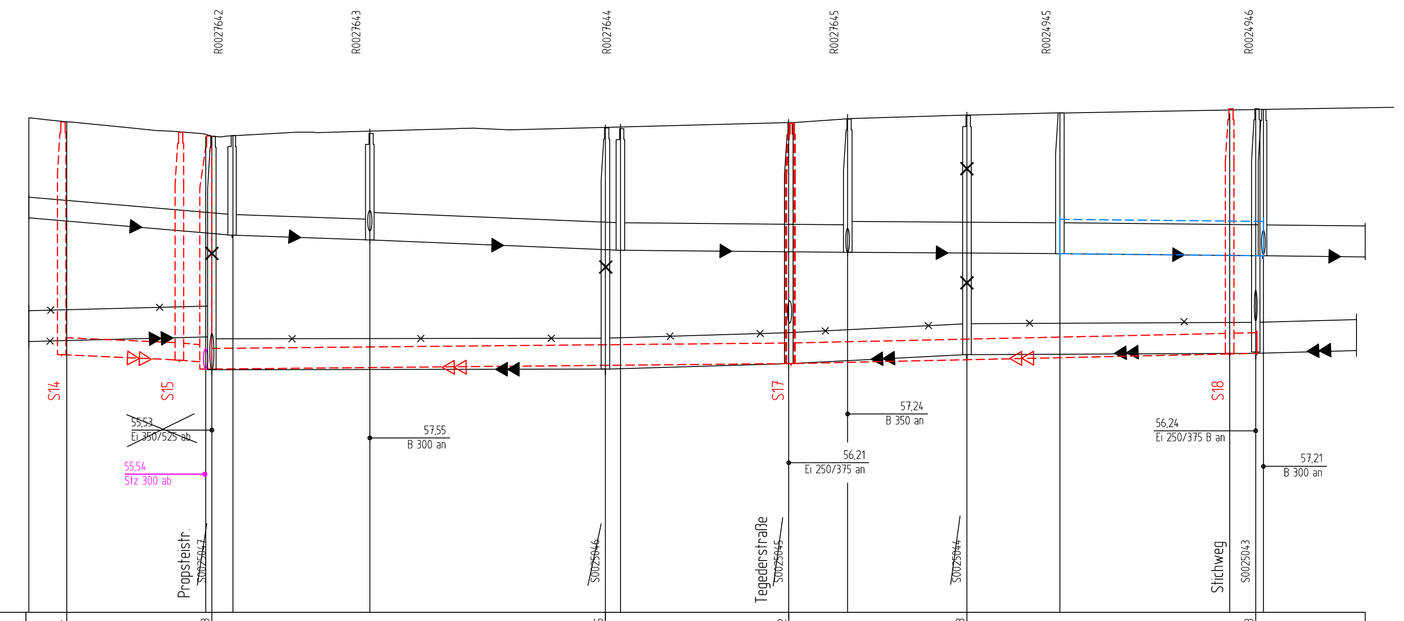

NN 52.00

Geländehöhe	58.73																								
Gradiente																									
Straßenname									Propsteistraße																
MW geplant OK Schacht - Ø, Material									DN 300 Stz																
MW geplant Haltungssohle, Länge, Gefälle								55.44	53m 1‰											55.54					
MW vorhanden OK Schacht\ Tiefe - Ø, Material, Länge, Gefälle	58.73 / 57.30								Ei 350/525 B 57.59m 1.04‰																
MW vorhanden Haltungssohle - Baujahr/ Zustandsklasse								55.43	Bj 1936/ ZK 1											55.53					

NN 52.00

Geländehöhe	59.14																								
Gradiente																									
Straßenname					Eugen-Müller-Str.						Propsteistr.						Propsteistr.						Propsteistr.		
RW geplant OK Schacht - Ø, Material																									
RW geplant Haltungssohle, Länge, Gefälle																									
SW geplant OK Schacht - Ø, Material	59.93 / 59.75	DN 250 Stz	59.93 / 59.75	59.93 / 59.75	59.93 / 59.75	59.93 / 59.75	59.93 / 59.75																		
SW geplant Haltungssohle, Länge, Gefälle	59.75	18m 5‰	59.57	59.57 / 59.54	59.54 / 59.57	59.57	59.57																		
RW vorhanden OK Schacht\ Tiefe - Ø, Material, Länge, Gefälle																									
RW vorhanden Haltungssohle - Baujahr/ Zustandsklasse																									
SW vorhanden OK Schacht\ Tiefe - Ø, Material, Länge, Gefälle																									
SW vorhanden Haltungssohle - Baujahr/ Zustandsklasse																									

Zeichenerklärung

	PLANUNG	BESTAND
Regenwasserkanal		
Schmutzwasserkanal		
Mischwasserkanal		
Druckrohrleitung		
Kanal entfällt/ wird verdämmt		
RWE - Kabel		
Telekomkabel / Unity Media		
Stromkabel		
Lichtwellenleiter		
Gasleitung	G DN 300	
Wasserleitung	W DN 300	
Fernwärmekanal	FW	

Anschlussleitungen

Lage der Anschlussleitungen nachträglich eingetragen!
Leitungen ohne Ø-Bezeichnung = DN 150

- DN 200
- v.r. bzw. v.l.
- v.r. bzw. v.l. oben
- v. oben
- nicht in Betrieb
- verschlossen
- Lage bekannt / unbekannt
- vorh. Rinnenablauf / Seitenablauf
- gepl. Rinnenablauf / Seitenablauf
- 12345.00 — Nummer der Anschlussuntersuchung
- neu (◁ R, ◁◁ S, ◁◁◁ M)
- überprüfen bei Neubau
- 12345.01 — an gepl. Kanal anschließen
- 12345 — Fehlanschluss umklemmen
- 12345 — erneuern offene Bauweise
- 12345 — Liner
- 12345.01 — verdämmen

◇ RW
◇ SW
◇ FW

MB 5135/ 4011
Mauritz -Lindenweg 56
NN +59.583m

Planungs-Nr:	Bestands-Nr:	Straßennamen
S14	S0202813	Eugen-Müller-Str.
S15	S0202810	Propsteistraße
S16	S0202811	Propsteistraße
S17	S0202812	Propsteistraße

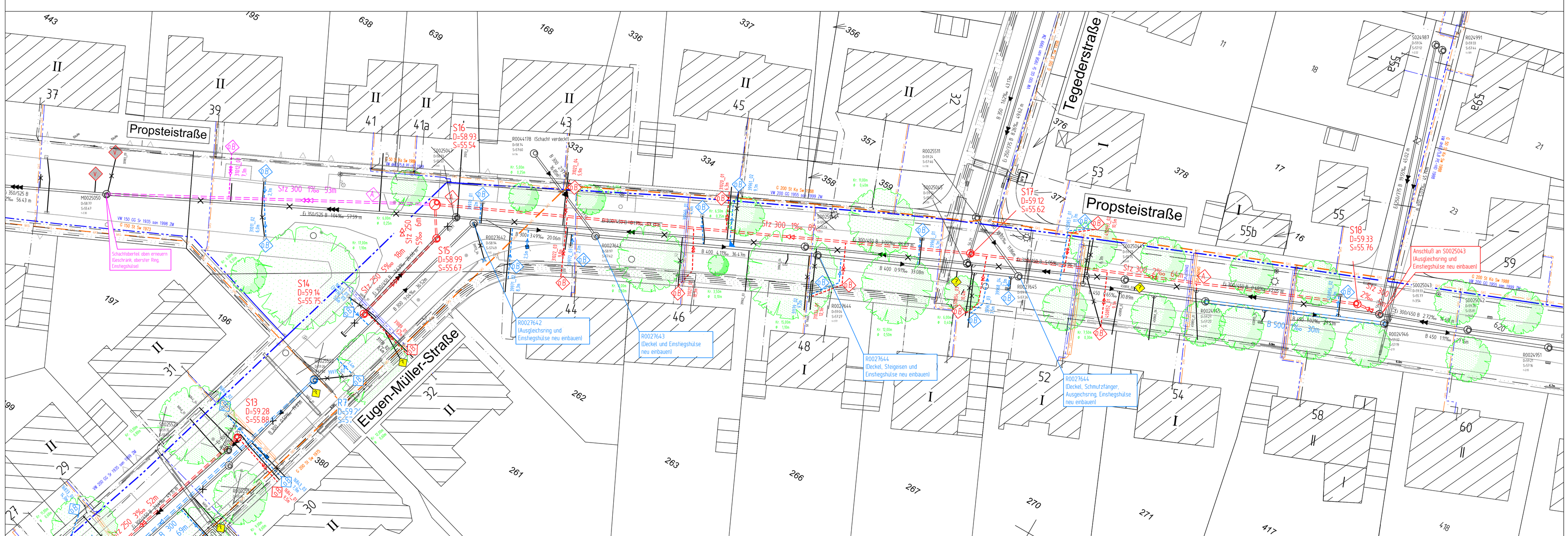

5			
4			
3			
2			
1	Verschiebung SW-Kanal	Zurborn	31.10.2016
Nr:	Art der Änderung	Name	Datum

Projekt Nr:
Plan Nr: E 69
Blatt Nr: 2 (2)
Str. Schlüssel: 01945
Anlage Nr:

Lageplan und Längsschnitt

Maßstab
Lageplan 1 : 250
Längen 1 : 500 / Höhen 1 : 50

	Datum	Name
bearbeitet	03.2014	Zurborn
gezeichnet	03.2014	Scheloch
geprüft	08.09.2016	Zurborn

genehmigt
Münster, den 2016

i. A.
Tiefbauamt

STADT MÜNSTER
Tiefbauamt
Planung

Kanalsanierung
Eugen-Müller-Straße

Stadtteil Mauritz
Bezirk Mitte

Plot 10.11.2016