
















Bisherige Darstellung

CE | æ ^ ß
: ~ | Å | | æ ^ Å | Æ Æ F H | Æ F I



Neue Darstellung

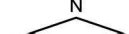


- | | | | |
|---|--|---|-----------------------------------|
|  | Änderungsbereich |  | Grünflächen |
|  | Wohnbaufläche |  | Parkanlage |
|  | Gemischte Baufläche |  | Spielbereich A |
|  | Flächen für den Gemeinbedarf |  | Altlast- / Verdachtsfläche < 1 ha |
|  | Kultureller Zweck |  | Altlast- / Verdachtsfläche > 1 ha |
|  | Schule | | |
|  | Jugendheim | | |
|  | Kindergarten | | |
|  | Militärische Einrichtung | | |
|  | Sportlichen Zwecken dienende Gebäude und Einrichtungen | | |

STADT  MÜNSTER

Amt für  Stadtentwicklung
Stadtplanung
Verkehrsplanung

Plan zur 71. Änderung des fortgeschriebenen Flächennutzungsplanes "YORK-QUARTIER" Gremmendorf

N

M.: 1 : 15.000

Stand: 07.12.2016