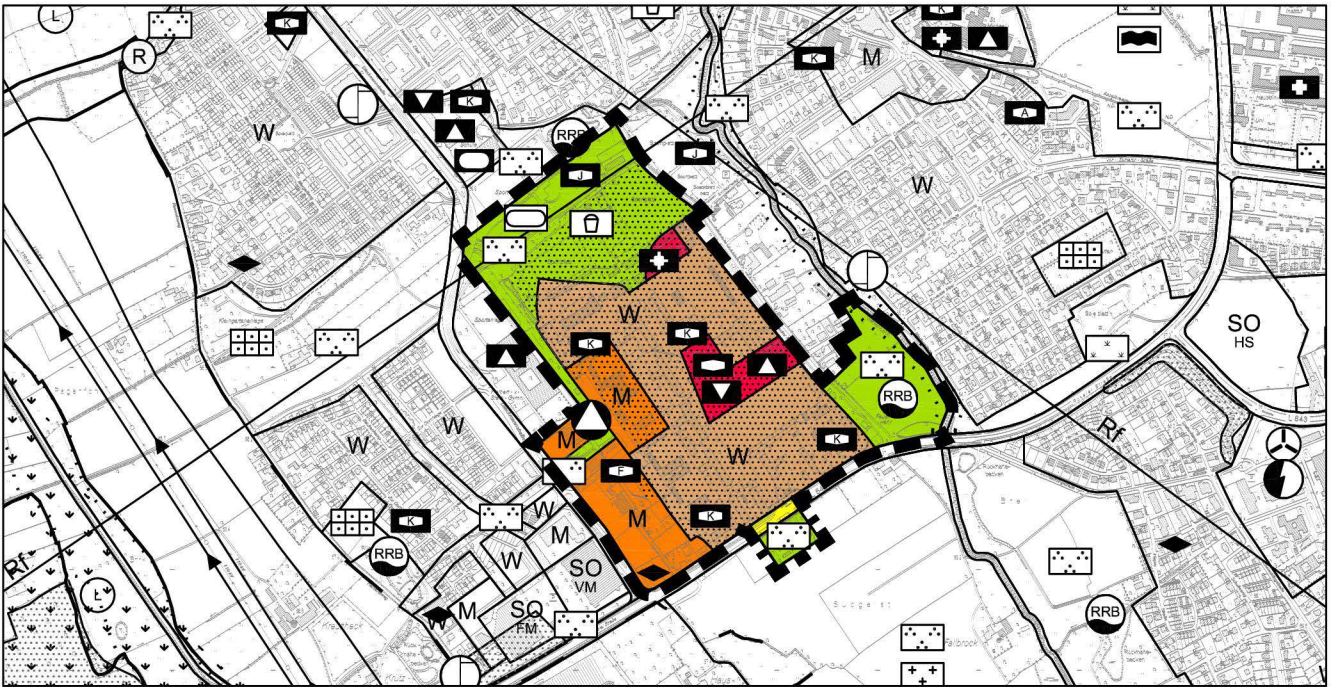
















Bisherige Darstellung

07 | æ ^ 8
: ~ | Å | | æ ^ Å | Æ B F 4 3 D E F I



Neue Darstellung



	Änderungsbereich		Flächen für Ver- und Entsorgung
	Wohnbaufläche		Mülldeponie / Abfall
	Gemischte Baufläche		Regenrückhaltebecken
	Gewerbegebiet		Grünflächen
	Flächen für den Gemeinbedarf		Parkanlage
	Feuerwehr		Spielbereich A
	Kirche		Sportplatz
	Jugendheim		Sonstige überörtliche oder örtliche Hauptverkehrsstraßen
	Kindergarten		
	Sozialer Zweck		Altlast- / Verdachtsfläche < 1 ha
	Kultureller Zweck		Altlast- / Verdachtsfläche > 1 ha
	Schule		
	Militärische Einrichtung		

STADT MÜNSTER

Amt für Stadtentwicklung
Stadtplanung
Verkehrsplanung

Plan zur 69. Änderung des fortgeschriebenen Flächennutzungsplanes
Oxford - Quartier

N
M.: 1 : 15.000

Stand: 22.12.2016