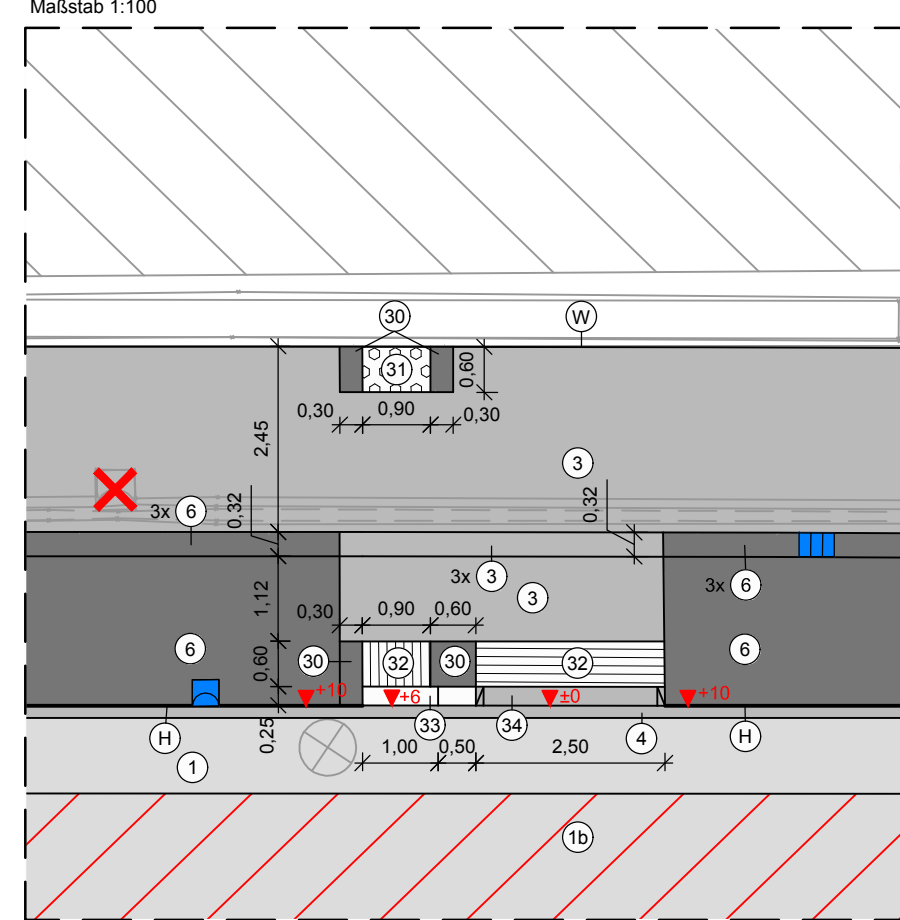
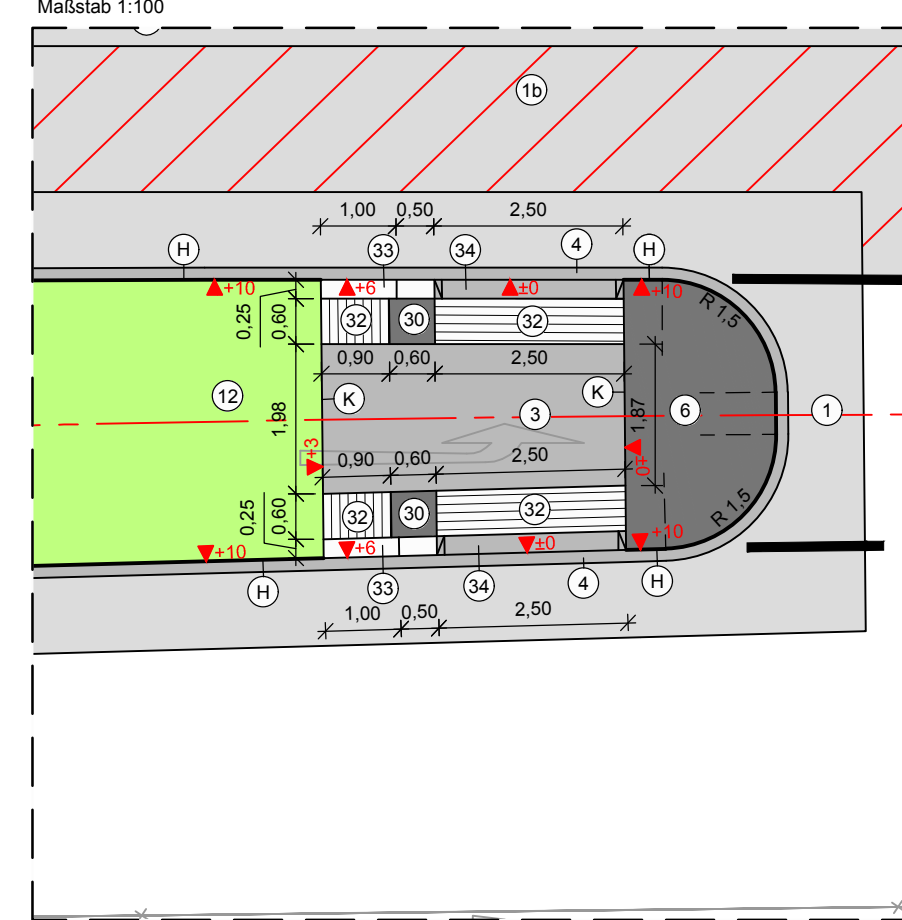


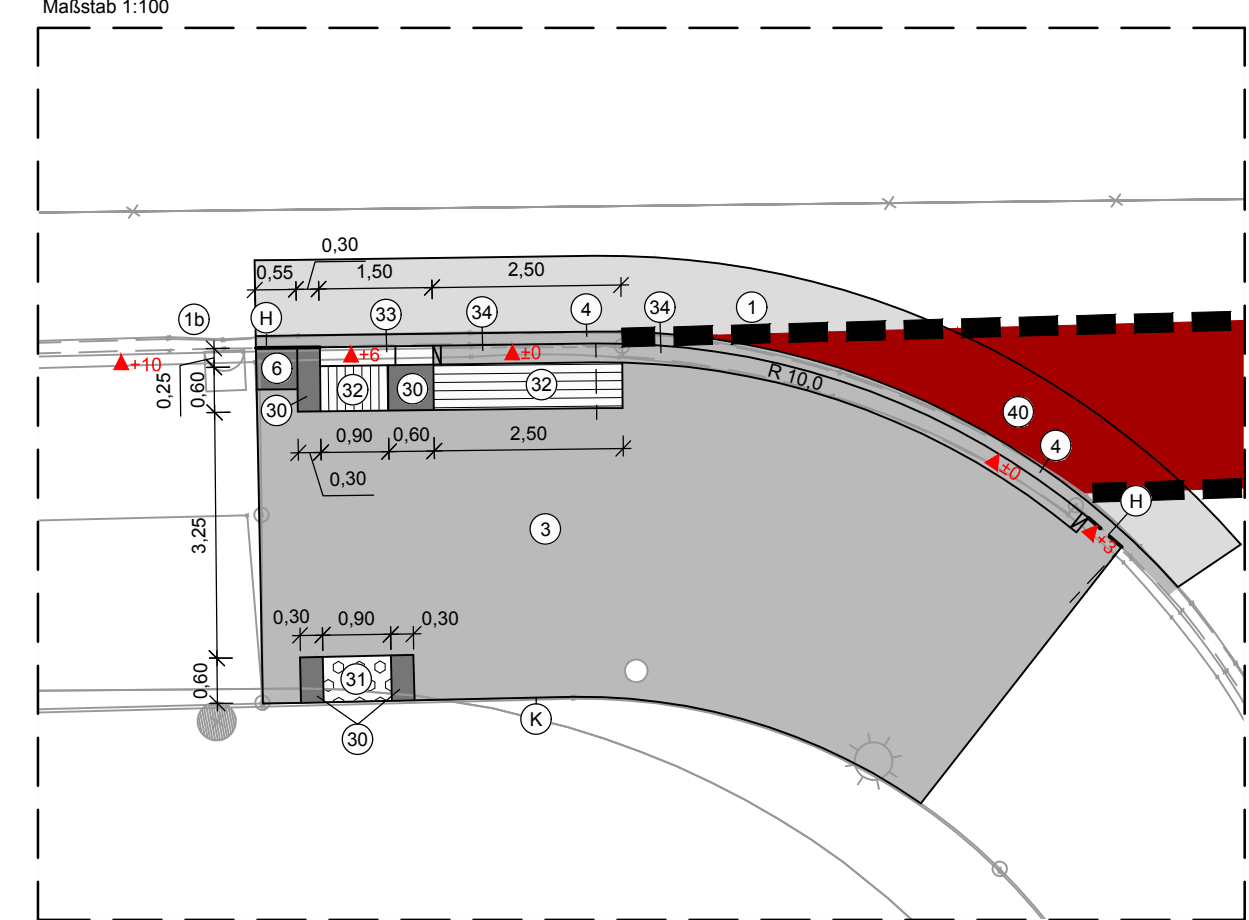
Detail Planung - Querung - West



Detail Planung - Querung - Mitte

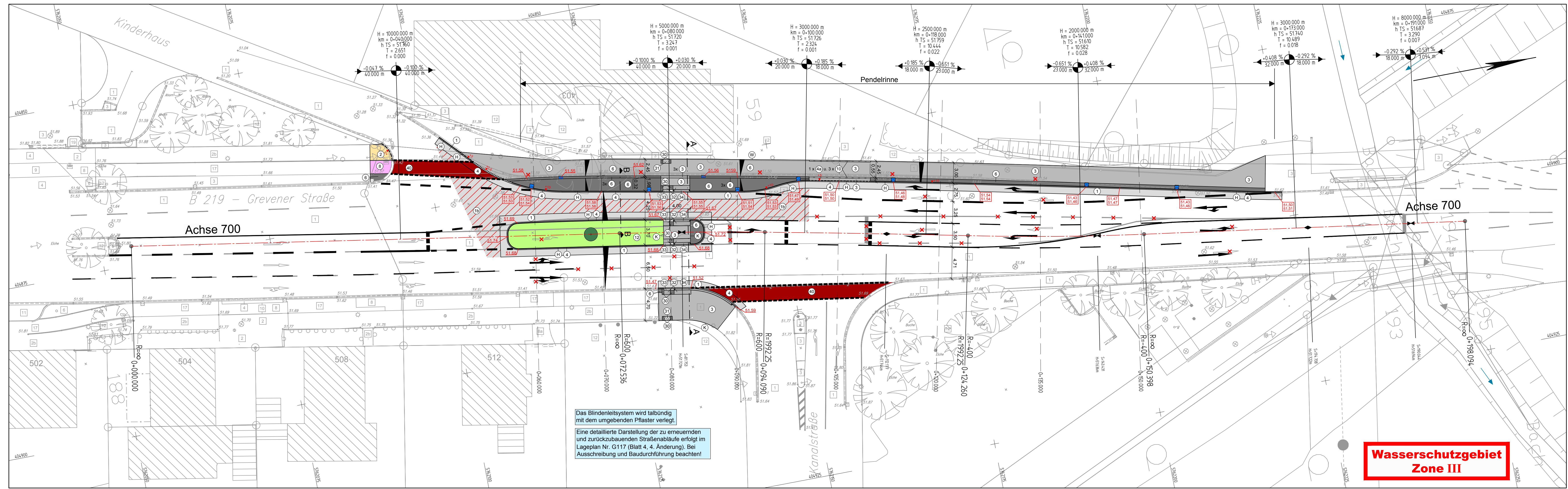


Detail Planung - Querung - Ost



Legende

- vorhandene
- 1 Asphaltbeton
 - 2 Betonplatten 24/24 cm
 - 3 Betonplatten 30/30 cm
 - 4 Betonstein grau 20/10 cm
 - 5 Betonstein grau 16/16 cm
 - 6 Betonstein anthrazit 20/10 cm
 - 7 Betonstein rot 20/10/8 cm
 - 8 Betonstein rot 20/10/8 cm
 - 9 Betonstein weiß 16/16 cm
 - 10 Verbundsteinpflaster
 - 11 Grünfläche
 - 12 Klinker
 - 13 Baum
 - 14 Rinnenablauf
 - 15 Seitenablauf
 - 16 Ablauf entfällt
 - 17 Schieberkappe Wasser
 - 18 Schaltkasten oberirdisch, unterirdisch
 - 19 Unterflurhydrant
 - 20 Schachdeckel
 - 21 Leuchte
 - 22 Verkehrszeichen
 - 23 Absperrpfosten
 - 24 Zugang / Zufahrt
 - 25 Mauer
 - 26 Höhe
- geplant
- 1 Asphaltbeton
 - 1b Deckenerneuerung (Deck- und Binderschicht)
 - 2 Betonplatten 24/24 cm
 - 3 Betonstein grau 20/10/8 cm
 - 4 Betonstein grau 16/16/14 cm
 - 5 Betonstein grau 16/16/8 cm
 - 6 Betonstein anthrazit 20/10/8 cm
 - 7 Betonstein rot 20/10/8 cm
 - 8 Betonstein rot 20/10/8 cm
 - 9 Betonstein weiß 16/16/8 cm
 - 10 Grünfläche
 - 11 Betonplatte anthrazit 30/30/8 cm
 - 12 Noppenplatte weiß 30/30/8 cm
 - 13 Rippenplatte weiß 30/30/8 und 20/10/8 cm
 - 14 Taastbordstein weiß 25/20/100 cm
 - 15 Rollbordstein Basalt gewaschen 25/20/100 cm
 - 16 Markierung Radweg
 - H Hochbord
 - H Hochbord, +3,0 cm
 - Radwegefurt, Absenkung +0,5 cm
 - Betonstein grau 16/16/14 cm
 - K Kantenstein
 - W Winkelkantenstein
 - Rinnenablauf 30 x 50 cm
 - Seitenablauf
 - Leuchte
 - Höhe



Zur Planung gehören folgende Pläne:

Reg. Nr. 10572	Plan 1	Blatt 1	Lageplan
Reg. Nr. 10573	Plan 1	Blatt 1	Ausbauquerschnitt
Reg. Nr. 10575	Plan 1	Blatt 1	Querprofile
Reg. Nr. 10576	Plan 1	Blatt 1	Höhenplan
Reg. Nr. 10577	Plan 1	Blatt 1	Markierungs- und Beschilderungsplan

5			
4			
3			
2			
1			