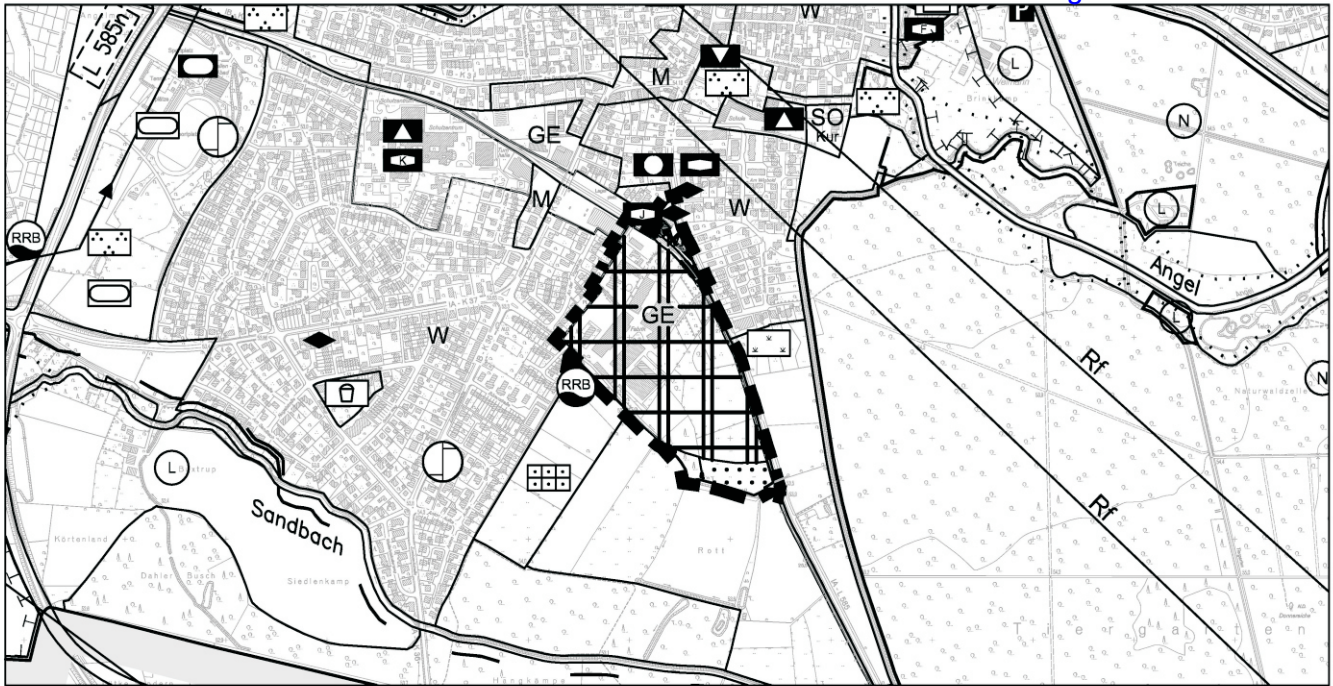
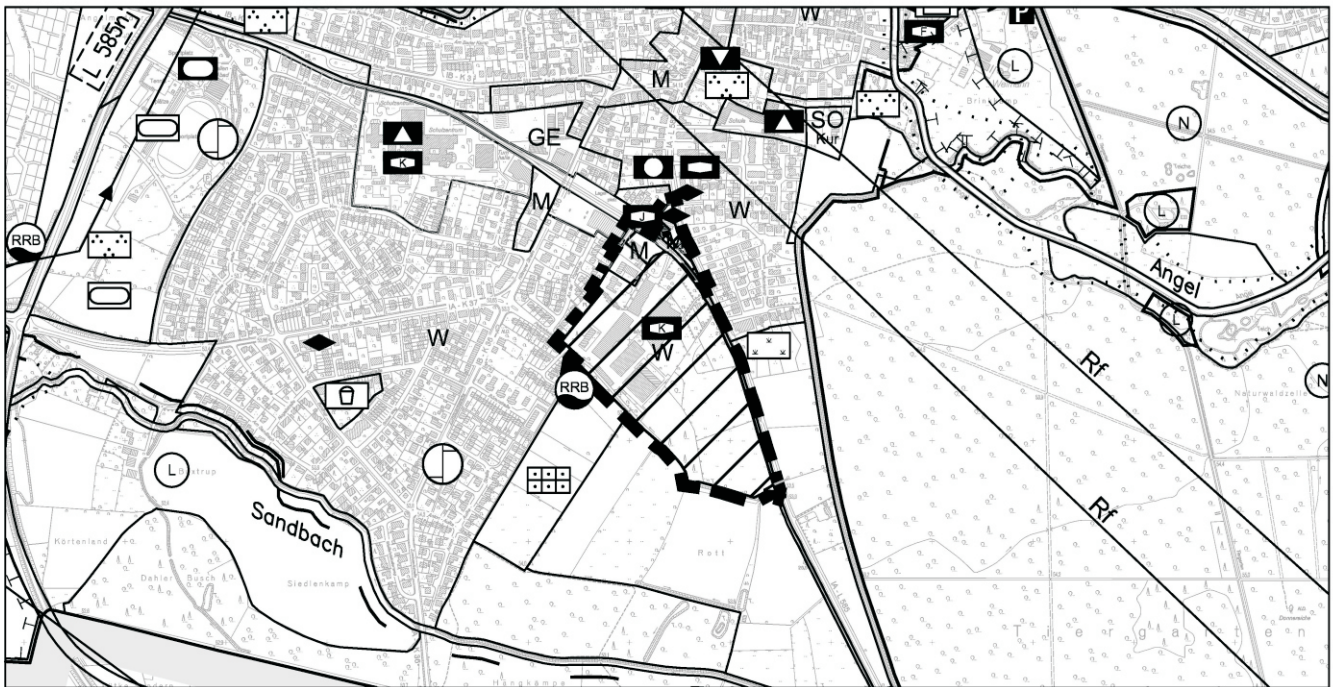















# Bisherige Darstellung



# Neue Darstellung



- |   |                                 |   |                                   |
|---|---------------------------------|---|-----------------------------------|
|  | Änderungsbereich                |  | Flächen für die Landwirtschaft    |
|  | Wohnbaufläche                   |  | Flächen für Wald                  |
|  | Gemischte Baufläche             |  | Altlast- / Verdachtsfläche < 1 ha |
|  | Gewerbegebiet                   |  | Fläche für Bahnanlagen            |
|  | Flächen für den Gemeinbedarf    |  | Stadtgrenze                       |
|  | Kindergarten                    |   |                                   |
|  | Flächen für Ver- und Entsorgung |   |                                   |
|  | Regenrückhaltebecken            |   |                                   |

**STADT MÜNSTER**

Amt für  Stadtentwicklung  
Stadtplanung  
Verkehrsplanung

Plan zur 52. Änderung des fortgeschriebenen Flächennutzungsplanes  
Wolbeck - Am  
Steintor/Petersheide/Petersdamm

N  
  
M.: 1 : 15.000

Stand: 22.06.2016