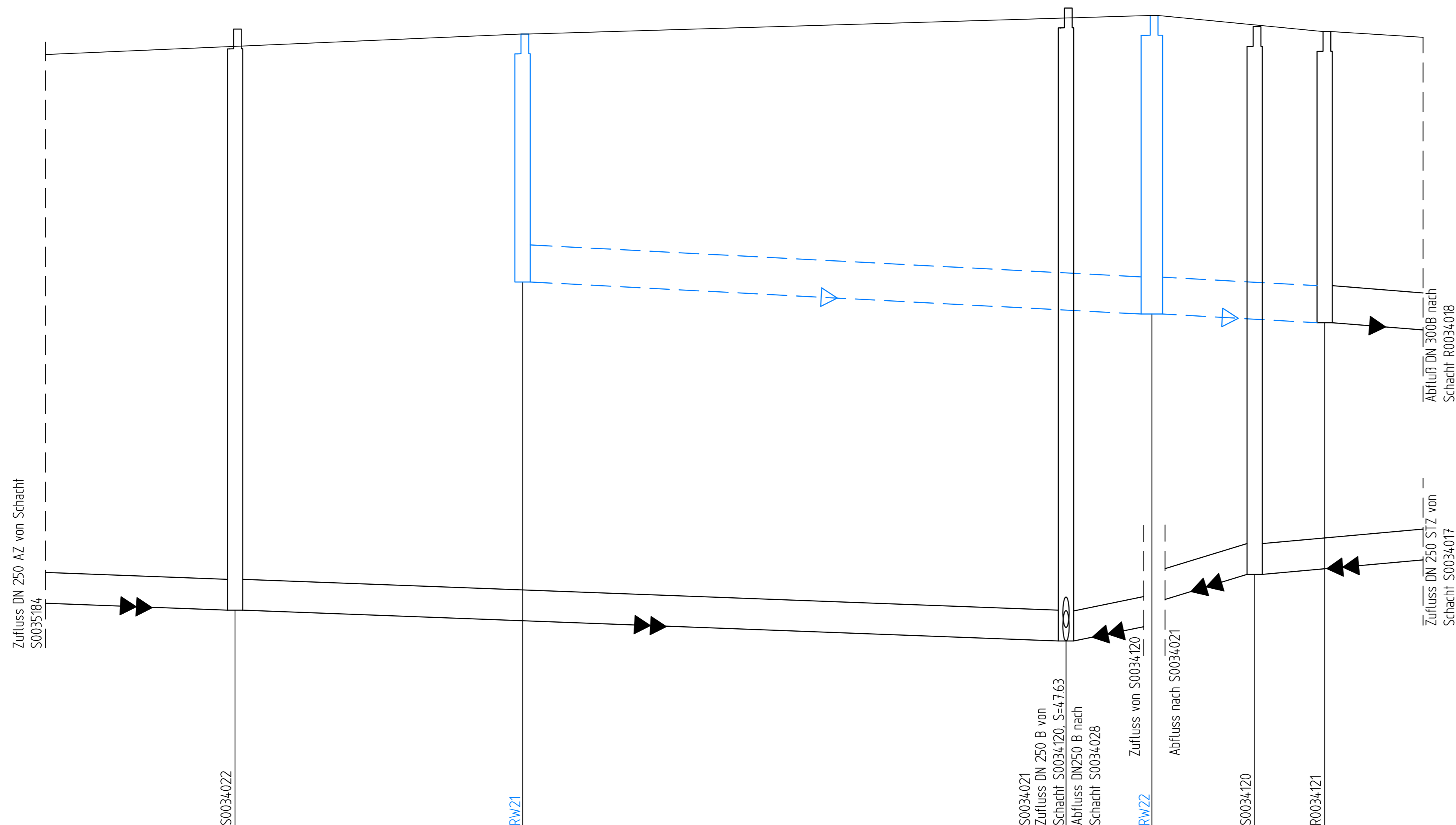


gepl. Schachtbauwerke RW

F 10
T= 201

F 15
T= 242

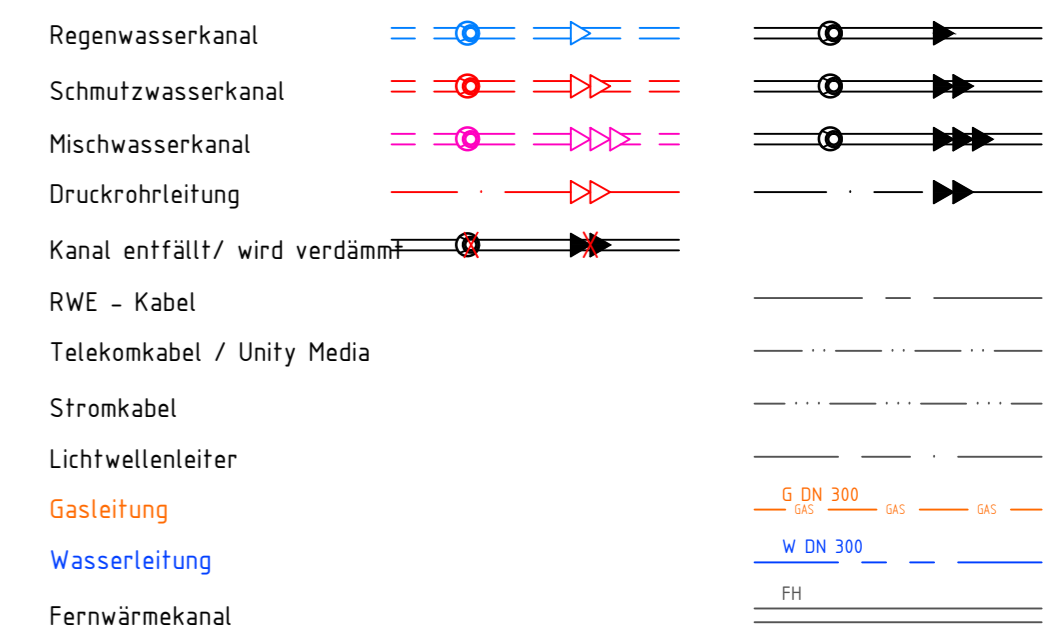


NN 46.00

Geländehöhe				
Straßenname	K3 Angelstraße		Am Kolk	
RW geplant OK Schacht - Ø, Material	52.44	DN 300 B	52.59	DN 300 B
RW geplant Haltungssohle, Länge, Gefälle	50.43	51m 5‰	50.17 50.17	14m 5‰
RW vorhanden OK Schacht\ Tiefe - Ø, Material, Länge, Gefälle				57.66 12.26
RW vorhanden Haltungssohle - Baujahr/ Zustandsklasse			50.10 50.10	
SW vorhanden OK Schacht\ Tiefe - Ø, Material, Länge, Gefälle	52.48 14.71	DN 250 AZ 67.34m 3.77‰	52.50 14.44	
SW vorhanden Haltungssohle - Baujahr/ Zustandsklasse	47.77	langfristig	48.06 48.06	

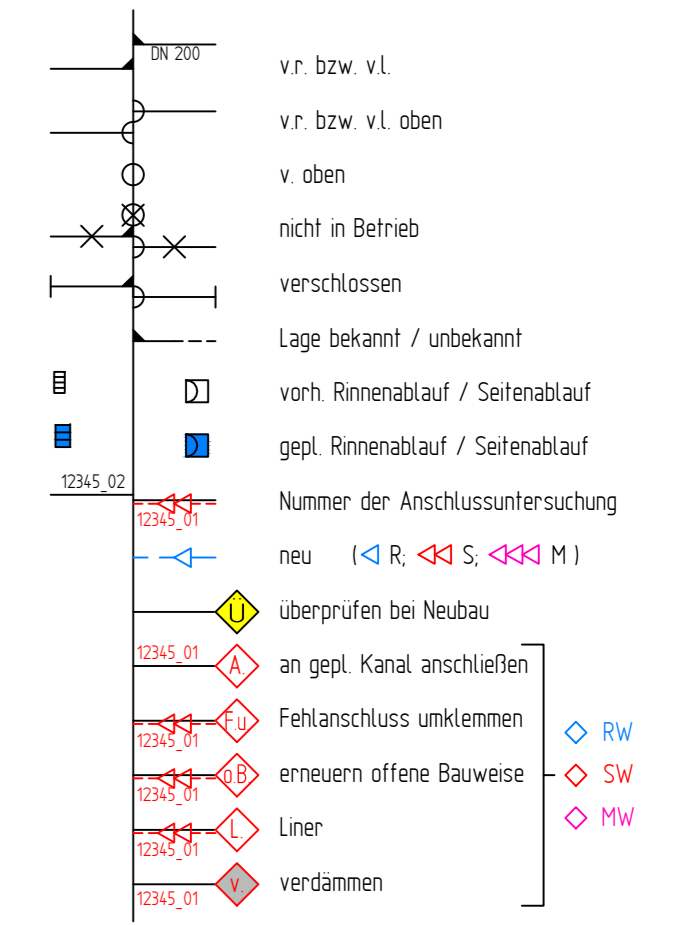
Zeichenerklärung

PLANUNG BESTAND



Anschlussleitungen

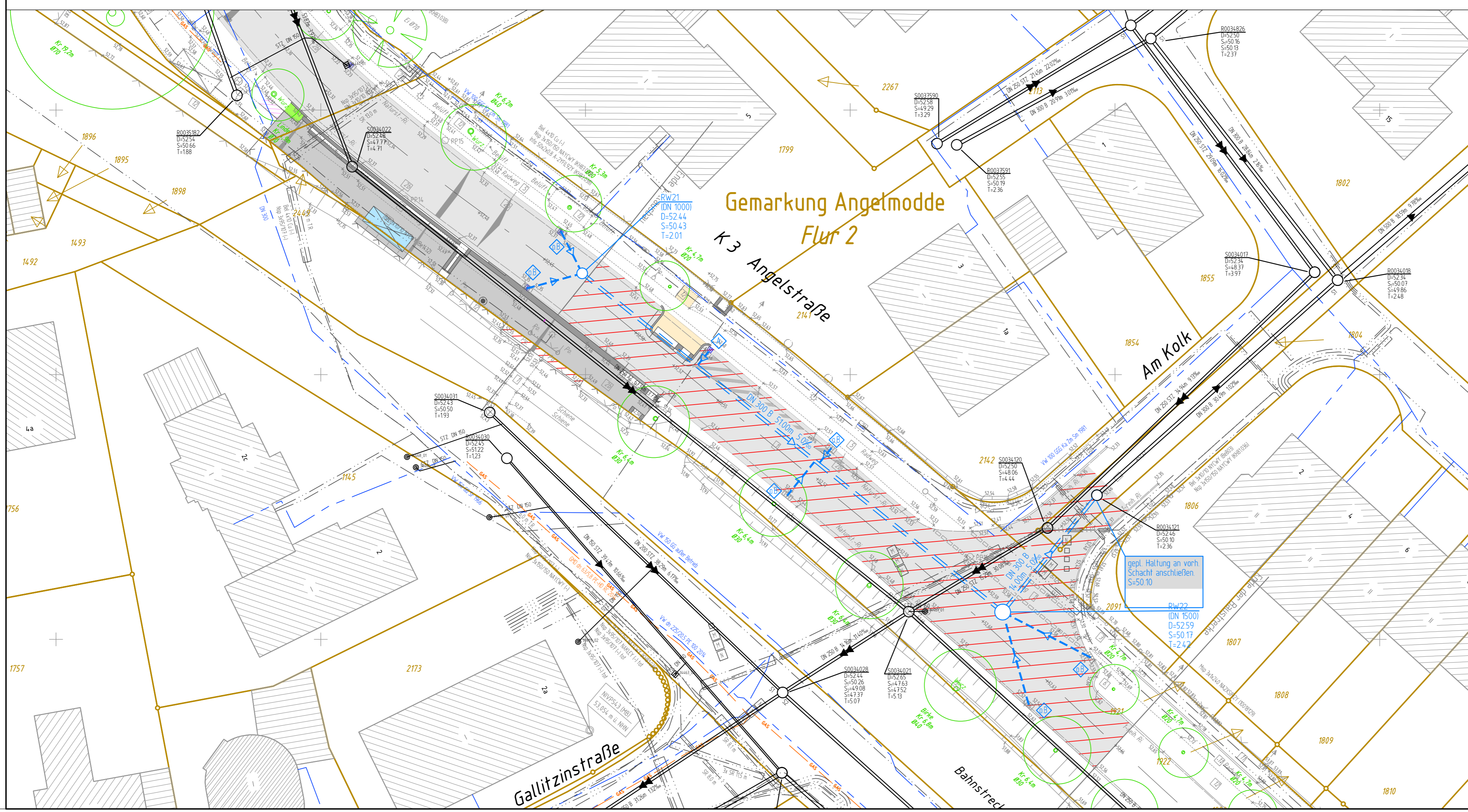
Lage der Anschlussleitungen nachrichtlich eingetragen!
Leitungen ohne Ø-Bezeichnung = DN 150



Zur Planung gehören folgende Pläne:

Plan Nr.	4244	Anlage 3	Blatt 1	Übersichtsplan
Plan Nr.	4246	Anlage 4	Blatt 1-2	Ausbauquerschnitte
Plan Nr.	4245	Anlage 5	Blatt 1-2	Lageplan Gestaltung
Plan Nr.	50-81	Anlage 6	Blatt 1-4	Lageplan Entwässerung
Plan Nr.	4248	Anlage 7	Blatt 1-3	Höhenplan
Plan Nr.	4247	Anlage 8	Blatt 1-13	Profile
Plan Nr.	4252	Anlage 9	Blatt 1-2	Deckenhöhenplan
Plan Nr.	4250	Anlage 10	Blatt 1-2	Markierungs- und Beschilderungspläne
Plan Nr.	4249	Anlage 11	Blatt 1-3	Lageplan Versorgungsleitungen

Planungsnummer	Bestandsnummer
RW21	R0222978
RW22	R0222977



5			
4			
3			
2			
1			
Nr.	Art der Änderung	Name	Datum

Entwurfbearbeitung

Beratung • Planung • Bauleitung

Mildener Straße 205
48084 Osnabrück
E-Mail: osnabrueck@pbh.org
Internet: www.pbh.org

Telefon (0541) 1818-0
Telefax (0541) 1819-111

pbh
PLANUNGSBÜRO HAHM

bearbeitet 04.10.2016
gezeichnet 04.10.2016
geprüft 28.11.2016

Osnabrück, den 29.11.2016

Projekt Nr.: 10/053
Plan Nr.: SO - 81
Blatt Nr.: 4/4
Str. Schlüssel:
Anlage Nr.: 6



Lageplan mit Längsschnitt

Maßstab
Lageplan 1 : 250
Längen 1 : 250 Höhen 1 : 25

bearbeitet	Datum	Name
gezeichnet		
geprüft		

genehmigt :
Munster, den

i. A.

Angelstraße
Ausbau der Haltestellen
"Haus Angelmodde" und "Angelmodde Kirche"

Kanalplanung
Entwurfs- und Ausführungsplanung

Stadtteil Angelmodde

Tiefbauamt