Blatt 7

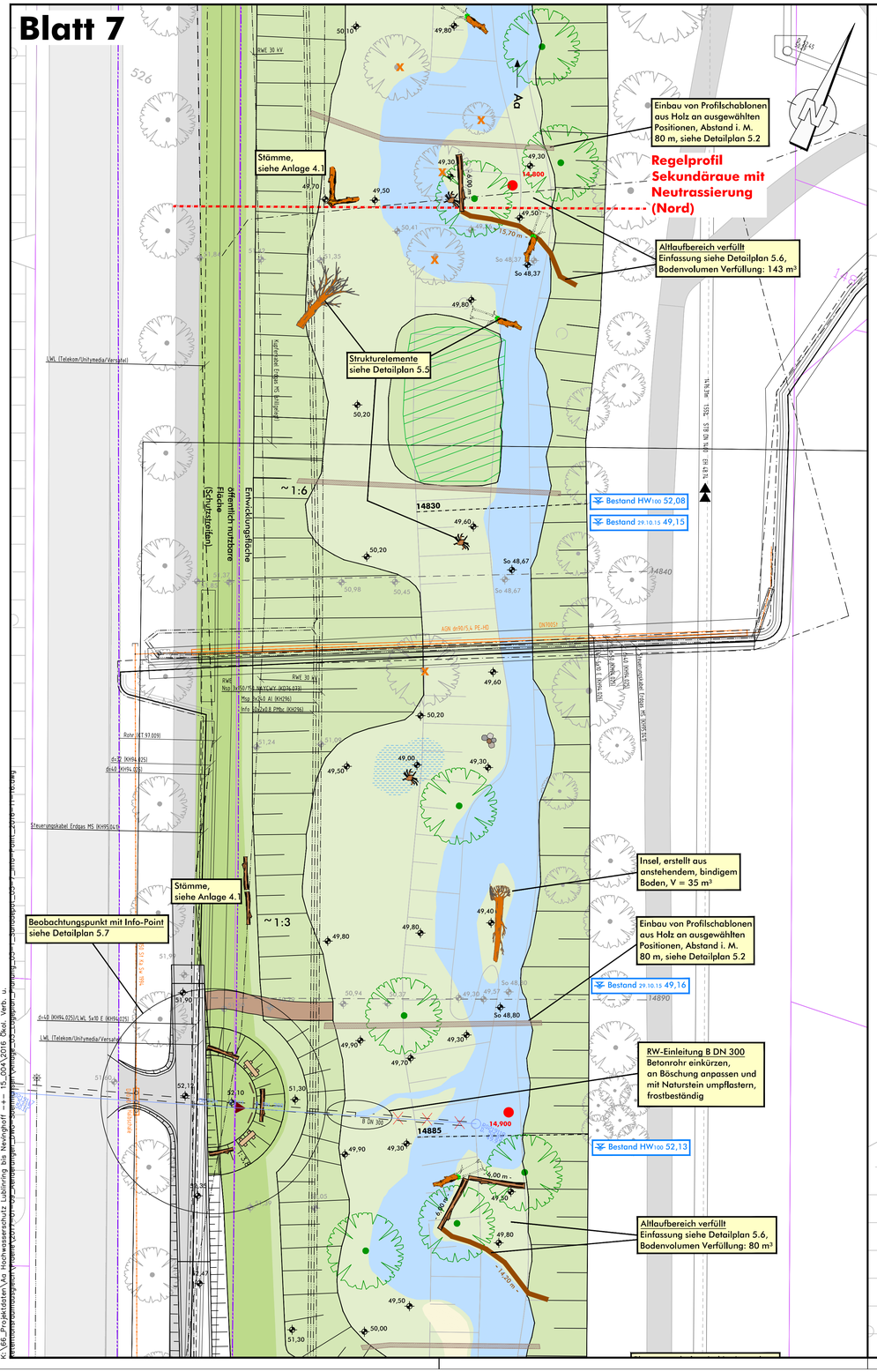

Blatt 8

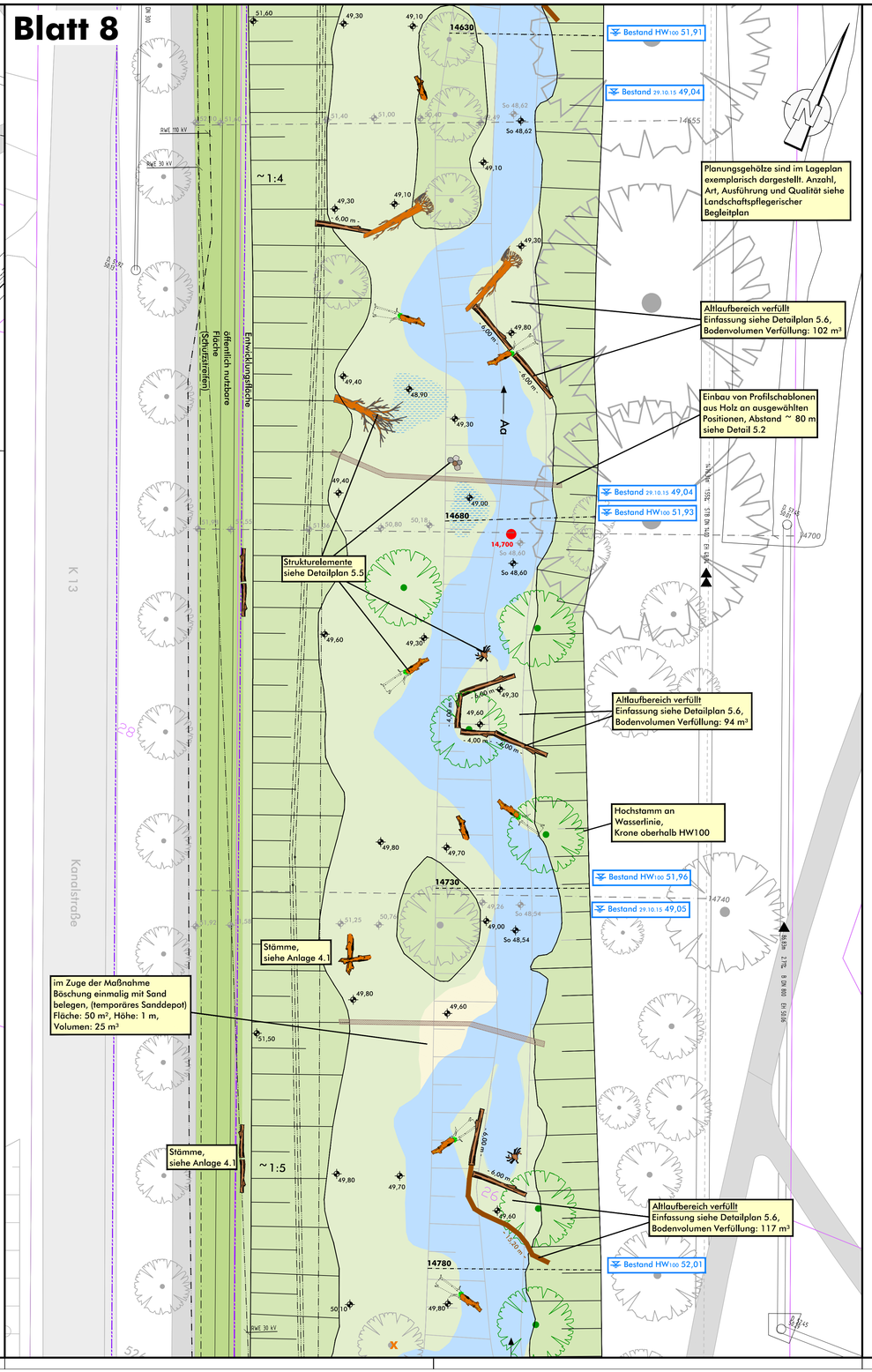

Legende

Planung

- 49,50 Geländehöhe
- Baum, Hochstamm
- Abbruch / entfernen
- Totholz
- Totholz, Stamm mit Krone
- Totholz, Stamm mit Wurzelteller
- Totholz, Wurzelstubben
- Stamm
- Amphibienhügel
- Profilschablone aus Holzriegeln
- 9,00 ingenieurbiologische Ufersicherung (Faschinenwand)
- Steilufer vorprofilieren
- Schutzstreifen, öffentlich nutzbar
- Böschung
- Berme
- Sand
- Bauwerk
- Weg / Steg
- Stillgewässer, Wasserwechselzone
- Gewässer

Sonstiges

- 50,00 Radweg Planung mit Höhenangabe [separater Antrag auf Genehmigung, Stadt Münster, 2015]

Bestand

- Baum
- Restriktion: schützenswerter Bewuchs
- Regelprofil Regelprofil
- 51,00 Geländehöhe [Vermessung Sönnichsen&Partner, 2015]
- 15525 Querprofil Hydraulik (Anlage 10) [Stadt Münster, 2013]
- 15000 Querprofil technisch (Anlage 6) [Verm. Sönnichsen&Partner, 2016]
- Bodendenkmal Max-Klemens-Kanal [Stadt Münster, 2015]
- Radweg
- Gewässer
- 15,300 Stationierung [GSK, Auflage 3C]
- 28 Flurstück mit Flurstücksnummer [Stadt Münster, 2015]

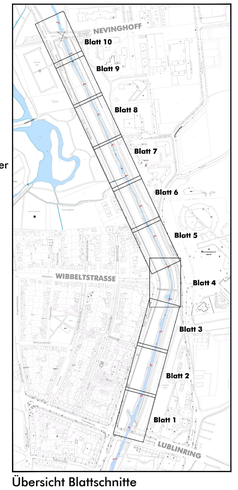

Übersicht Blattschnitte

Hinweis:
In diesem Lageplan sind die Versorgungsleitungen nach Angabe der Versorger eingearbeitet. Der Planverfasser übernimmt keine Gewähr für die Vollständigkeit und Richtigkeit der Angaben. Das ausführende Unternehmen hat sich aktuelle Leitungspläne selbst zu beschaffen und die Lage zu kontrollieren.

Ver-/Entsorgung

Planung

- DN300 Kanalkataster: RW Kanal wird gekürzt, Teilbereich entfällt

Bestand

- PE 100 Trinkwasser
- Gas
- DN300 Kanalkataster: RW
- STZ DN300 Kanalkataster: SW
- B DN300 Kanalkataster: MW
- Kanalschacht
- Strom
- Lichtwellenleiter

Nr.	Art der Änderung	Datum	Name
5			
4			
3			
2			
1	Änderungen nach Amtsumlauf	30.01.2017	Stork

Sönnichsen&Partner
Ingenieure für Wasserbau-Wasserwirtschaft
Schwarzer Weg 8 32423 Minden
Tel (0571) 4 52 26 Fax 4 15 32
post@soe-ing.de www.soe-ing.de

	Datum	Name
bearbeitet	09.09.2016	Kla
gezeichnet	09.09.2016	Ma
geprüft :		

Projekt Nr.:
Plan Nr.: WL 10 (P) 2015
Blatt Nr.: 3.4
Str. Schlüssel:
Anlage Nr.:

STADT MÜNSTER
Tiefbauamt
Planung

Lageplan Planung

Maßstab 1 :
Lageplan 1 : 250
Längen 1 : / Höhen 1 :

	Datum	Name
bearbeitet		
gezeichnet		
geprüft	30.01.2017	Börner

genehmigt :
Münster, den 30.01.2017

i. A. gez. Börner
Tiefbauamt

Aa
Lublinring - Nevinghoff, ökologische Verbesserung und Hochwasserschutz

Stadtteil Uppenberg
Bezirk Mitte
Wasserlauf-Nr.: 332

© Liegenschaftskataster Stadt Münster, 2015

K:\66_Projektdaten\Aa Hochwasserschutz Lublinring bis Nevinghoff