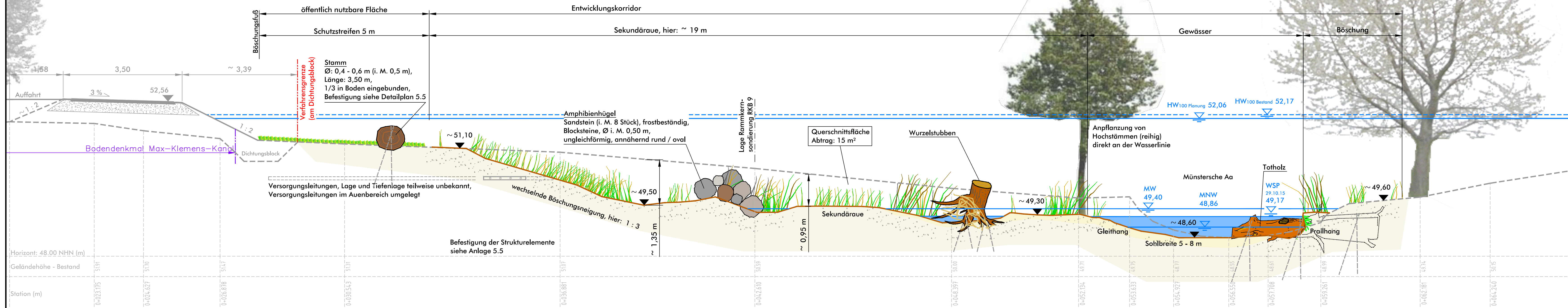


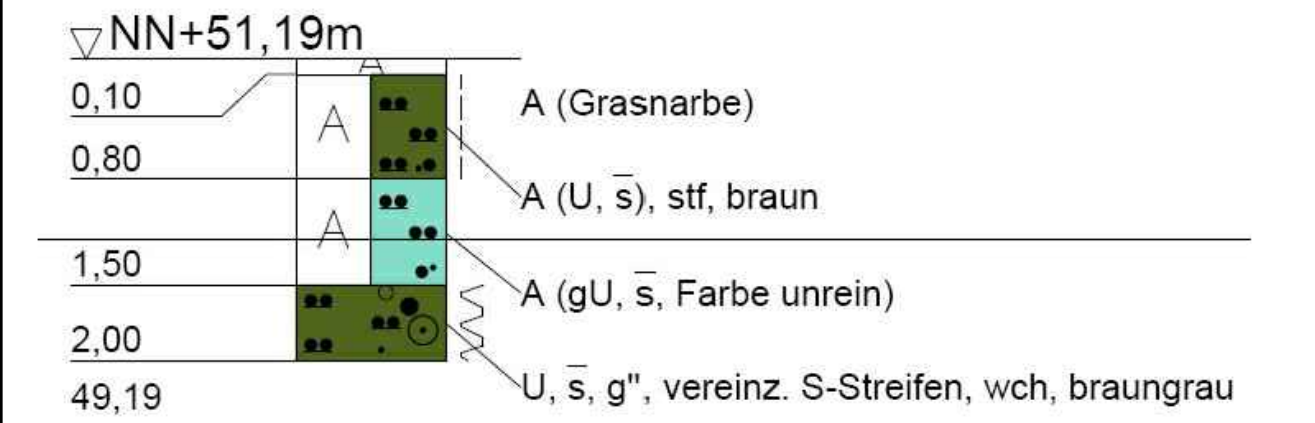
Regelprofil Sekundäraue (Nord)

Station 14,980



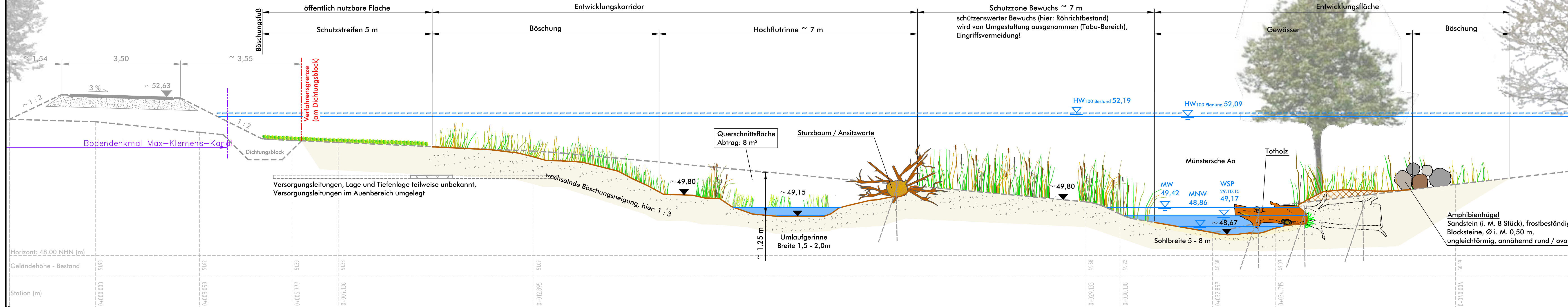
Rammkernsondierung RKB 9
[ELE Beratende Ingenieure GmbH, 2016]

Hinweis: Sondierung im Verhältnis zum Regelprofil höhengetreu dargestellt.

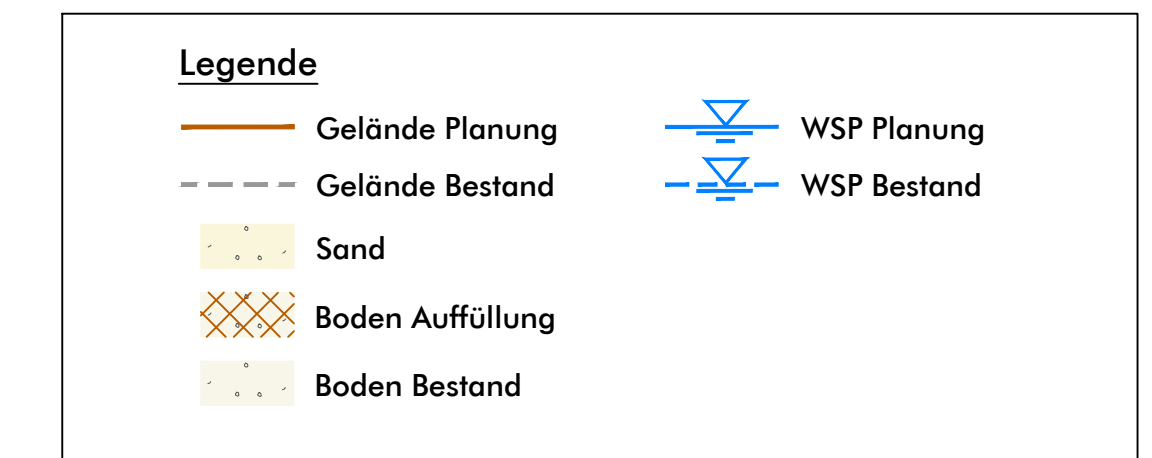


Regelprofil Sekundäraue mit Schutzzone (Nord)

Station 15,025

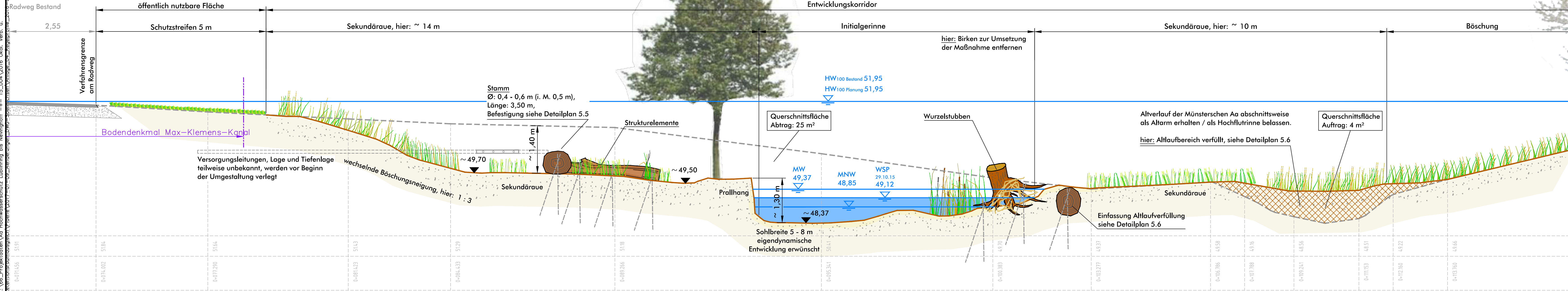


Strukturelemente
Ausführung und Befestigung siehe Detailplan 5.5



Regelprofil Sekundäraue mit Neutrassierung (Nord)

Station 14,810



5			
4			
3			
2			
1	Änderungen nach Amtsumlauf	30.01.2017	Stork
Nr.	Art der Änderung	Datum	Name

Sönnichsen & Partner
Ingenieure für Wasserbau-Wasserwirtschaft

Schwarzer Weg 8 32423 Minden
Tel (0571) 4 52 28 Fax 4 15 32
post@soe-ing.de www.soe-ing.de

bearbeitet	Datum	Name
gezeichnet	09.09.2016	Kla
geprüft	09.09.2016	Ma

Projekt Nr.:
Plan Nr.: WL 10 (P) 2015
Blatt Nr.: 4.1
Str. Schlüssel:
Anlage Nr.:

STADT MÜNSTER
Tiefbauamt
Planung

Regelprofile Nord

Aa Lubluring - Nevinghoff, ökologische Verbesserung und Hochwasserschutz

Maßstab 1 : 50
Lageplan 1 :
Längen 1 : / Höhen 1 :
Datum Name
bearbeitet
gezeichnet
geprüft 30.01.2017 Börner
genehmigt :
Münster, den 30.01.2017
I. A. gez. Börner
Tiefbauamt

Stadtteil Uppenberg
Bezirk Mitte
Wasserlauf-Nr.: 332