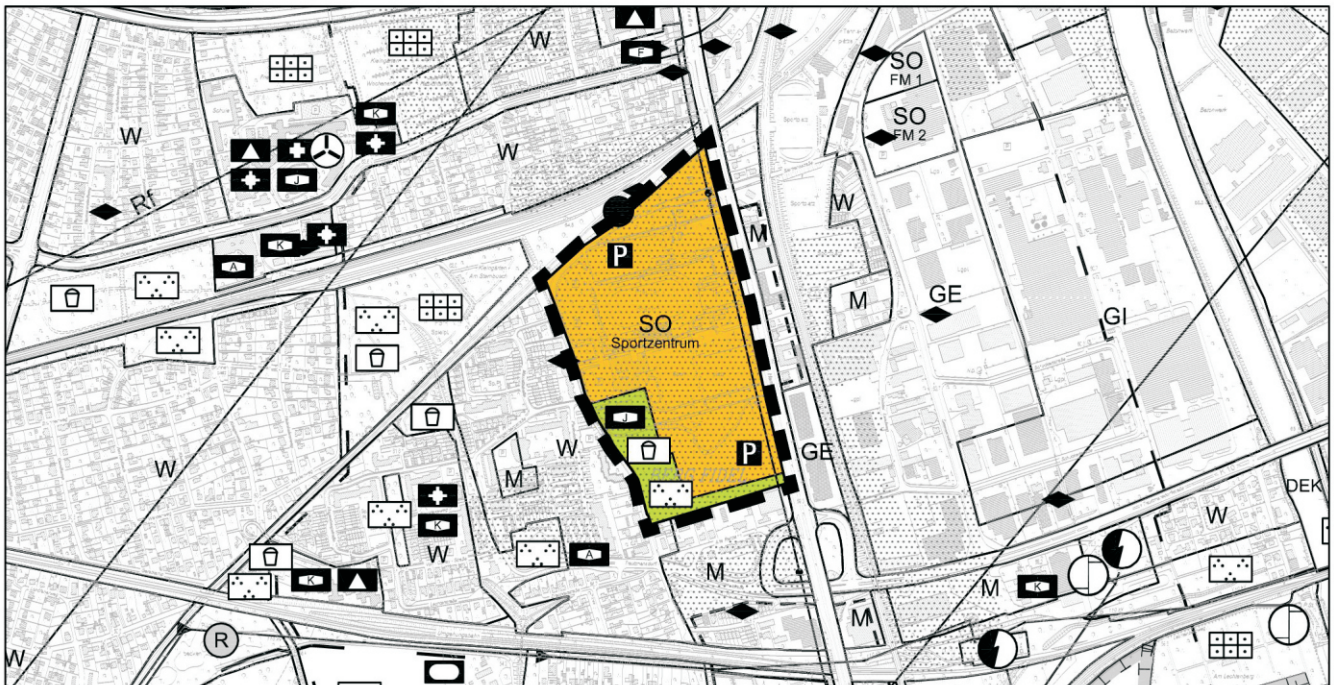





















Bisherige Darstellung



Neue Darstellung



-  Änderungsbereich
-  Sondergebiet Sportzentrum
-  Festplatz
-  Einrichtungen für den Gemeinbedarf
-  Jugendheim
-  Flächen für Ver- und Entsorgung
-  Wasser
-  Öffentliche Parkfläche
-  Gasfernleitung
-  Grünflächen
-  Sportplatz
-  Festplatz
-  Parkanlage
-  Spielbereich A
-  Wasserschutzgebiet Zone I
-  Wasserschutzgebiet Zone II
-  Altlast- / Verdachtsfläche > 1 ha
-  Altlast- / Verdachtsfläche < 1 ha
-  Bahnhof / Haltepunkt

STADT MÜNSTER

Amt für  Stadtentwicklung
Stadtplanung
Verkehrsplanung

Plan zur 55. Änderung des fortgeschriebenen Flächennutzungsplanes

N
M.: 1 : 15.000

Stand: 09.02.2017