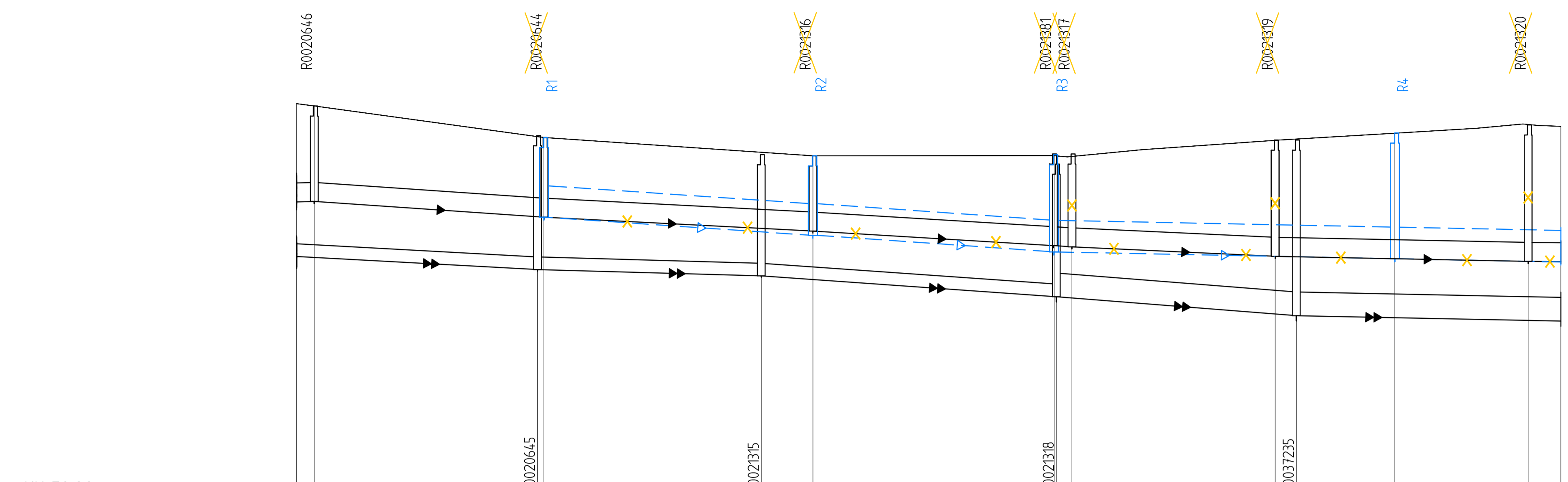
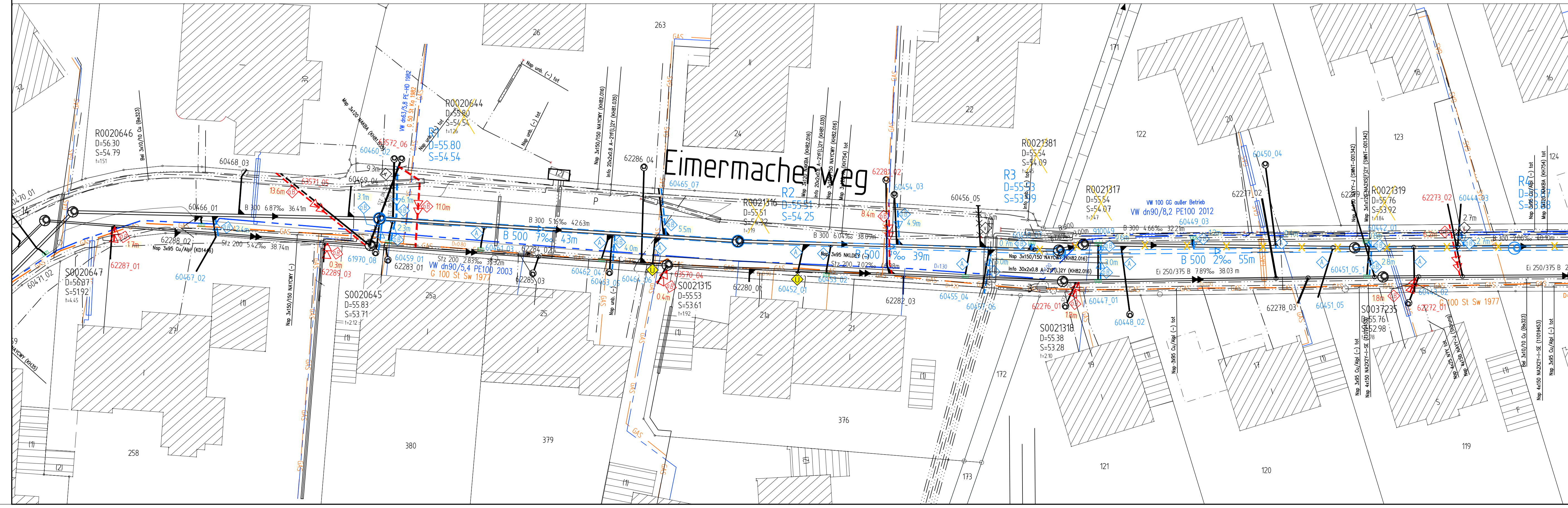
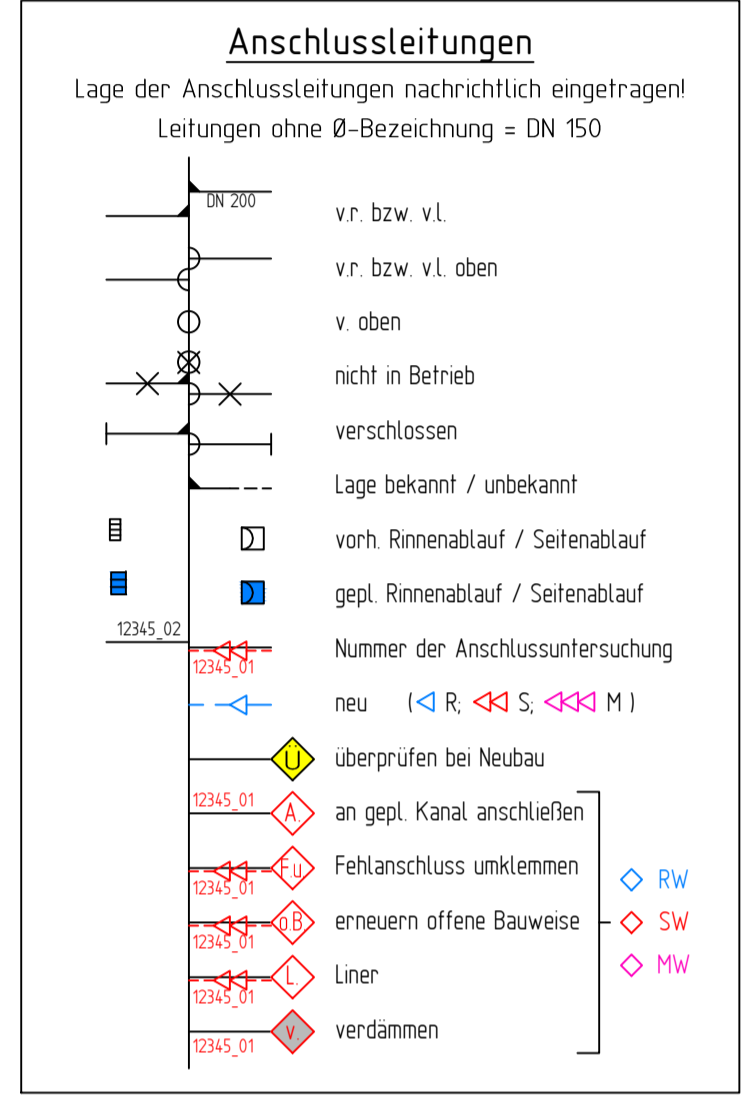
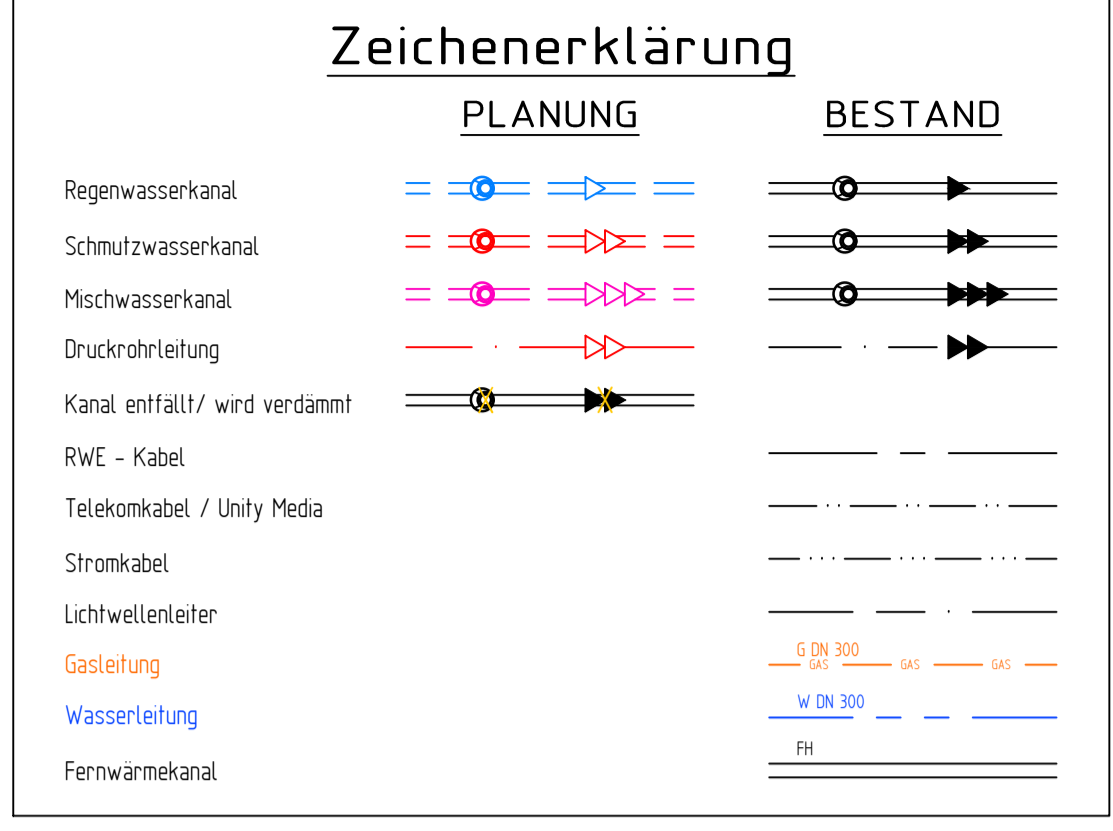


gepl. Schachtbauwerke RW	F 12 I= 126	F 12 I= 126	F 12 I= 154	F 12 I= 199
gepl. Schachtbauwerke SW				



NN 50.00		S0020645		S0021315		S0021318		S0037235	
Geländehöhe	55.80	55.80	55.51	55.53	55.53	55.76	55.87	55.84	55.79
Gradientenhöhe									
Straßenname									
RW geplant OK Schacht - Ø, Material	DN 500 B	DN 500 B	DN 500 B	DN 500 B	DN 500 B	DN 500 B	DN 500 B	DN 500 B	DN 500 B
RW geplant Haltungssohle, Länge, Gefälle	43m 7‰	39m 7‰	55m 2‰	36.4m 6.87‰	42.63m 5.16‰	3.00m 6.66‰	32.21m 4.66‰	40.10m 2.00‰	38.74m 5.42‰
SW geplant OK Schacht - Ø, Material									
SW geplant Haltungssohle, Länge, Gefälle									
RW vorhanden OK Schacht\ Tiefe - Ø, Material, Länge, Gefälle	DN 300 B 36.4m 6.87‰	DN 300 B 42.63m 5.16‰	DN 300 B 3.00m 6.66‰	DN 300 B 32.21m 4.66‰	DN 300 B 40.10m 2.00‰	DN 300 B 38.09m 6.04‰	DN 300 B 32.21m 4.66‰	DN 300 B 40.10m 2.00‰	DN 300 B 38.74m 5.42‰
RW vorhanden Haltungssohle - Baujahr/ Zustandsklasse	1980 / ZK 3	1980 / ZK 4	1968 / ZK 4	1968 / ZK 4	1968 / ZK 3	1980 / ZK 4	1968 / ZK 4	1968 / ZK 4	1968 / ZK 3
SW vorhanden OK Schacht\ Tiefe - Ø, Material, Länge, Gefälle	DN 200 Stz 38.74m 5.42‰	DN 200 Stz 35.32m 2.83‰	DN 200 Stz 4.69m 7.02‰	Ei 250/375 B 38.03m 7.89‰	Ei 250/375 B 43.90m 2.05‰	DN 200 Stz 35.32m 2.83‰	Ei 250/375 B 38.03m 7.89‰	Ei 250/375 B 43.90m 2.05‰	DN 200 Stz 38.74m 5.42‰
SW vorhanden Haltungssohle - Baujahr/ Zustandsklasse	1968 / ZK 3	1968 / ZK 3	1968 / ZK 3	1968 / ZK 3	1968 / ZK 3	1968 / ZK 3	1968 / ZK 3	1968 / ZK 3	1968 / ZK 3



5		
4		
3		
2		
1		
Nr.	Art der Änderung	Name Datum

Projekt Nr.: 16_065
Plan Nr.: E_72
Blatt Nr.: 1120
Str. Schlüssel: 01785
Anlage Nr.:

STADT MÜNSTER
Tiefbauamt

Kanalansierung
Eimermacherweg

Messstab
Lageplan 1:250
Längen 1:500 Höhen 1:50

Datum	Name
bearbeitet 08.2016	Kramer
gezeichnet 08.2016	Dreyer
geprüft	

genehmigt
Münster, den 2017

Stradteil Kinderhaus-West
Bezirk Nord

Anlage zur Vorlage
V/0312/2017
Prof. 20.04.2017