










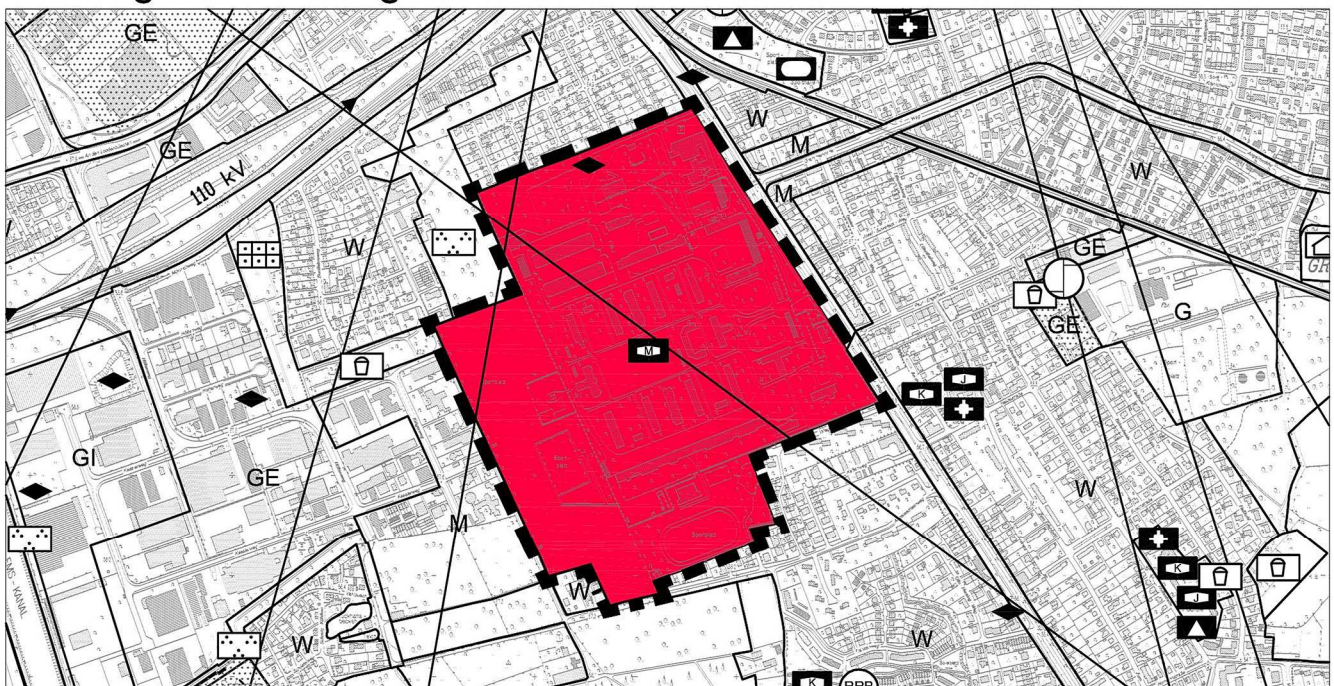


- | | | | |
|---|---|---|--------------------------------------|
|  | Änderungsbereich |  | Grünflächen |
|  | Wohnbaufläche |  | Parkanlage |
|  | Gemischte Baufläche |  | Spielbereich A |
|  | Flächen für den
Gemeinbedarf |  | Altlast- /
Verdachtsfläche < 1 ha |
|  | Kultureller Zweck |  | Altlast- /
Verdachtsfläche > 1 ha |
|  | Schule | | |
|  | Jugendheim | | |
|  | Kindergarten | | |
|  | Militärische Einrichtung | | |
|  | Sportlichen Zwecken dienende
Gebäude und Einrichtungen | | |

N
M. 1:15.000

Bisherige Darstellung



Neu Darstellung

