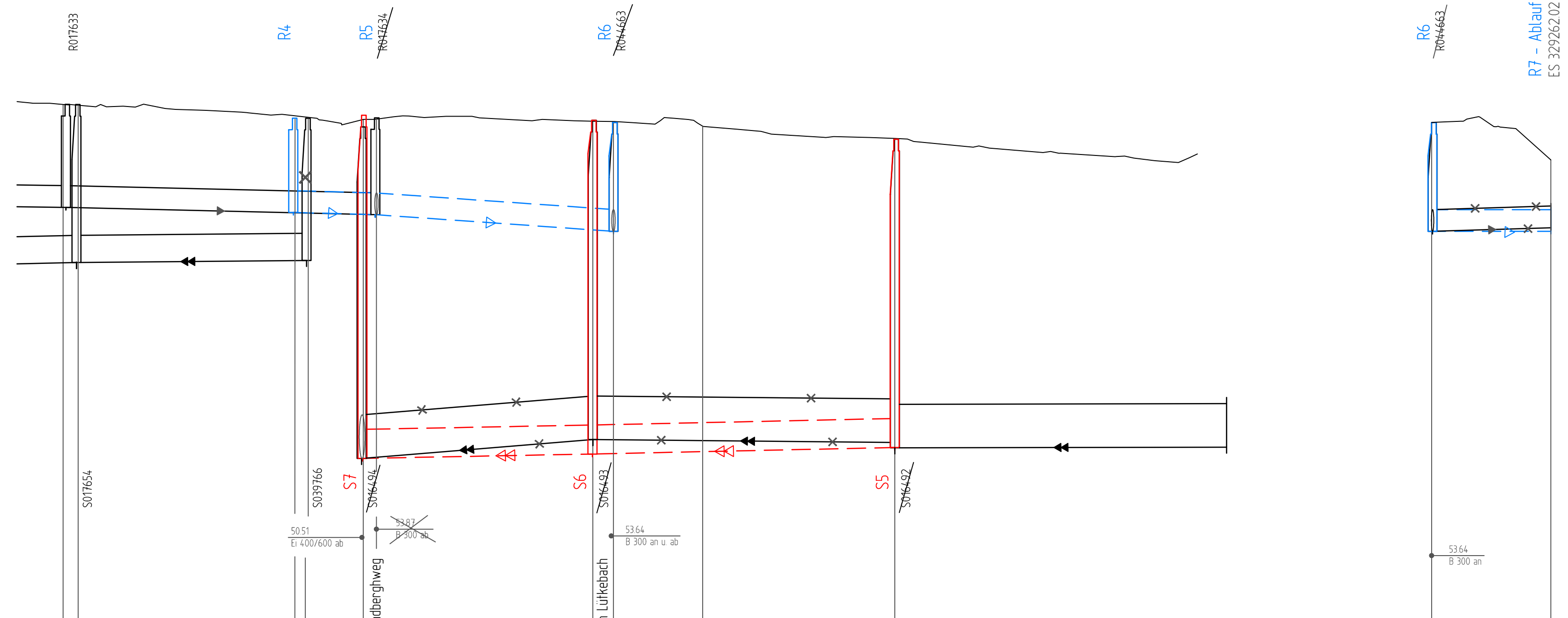


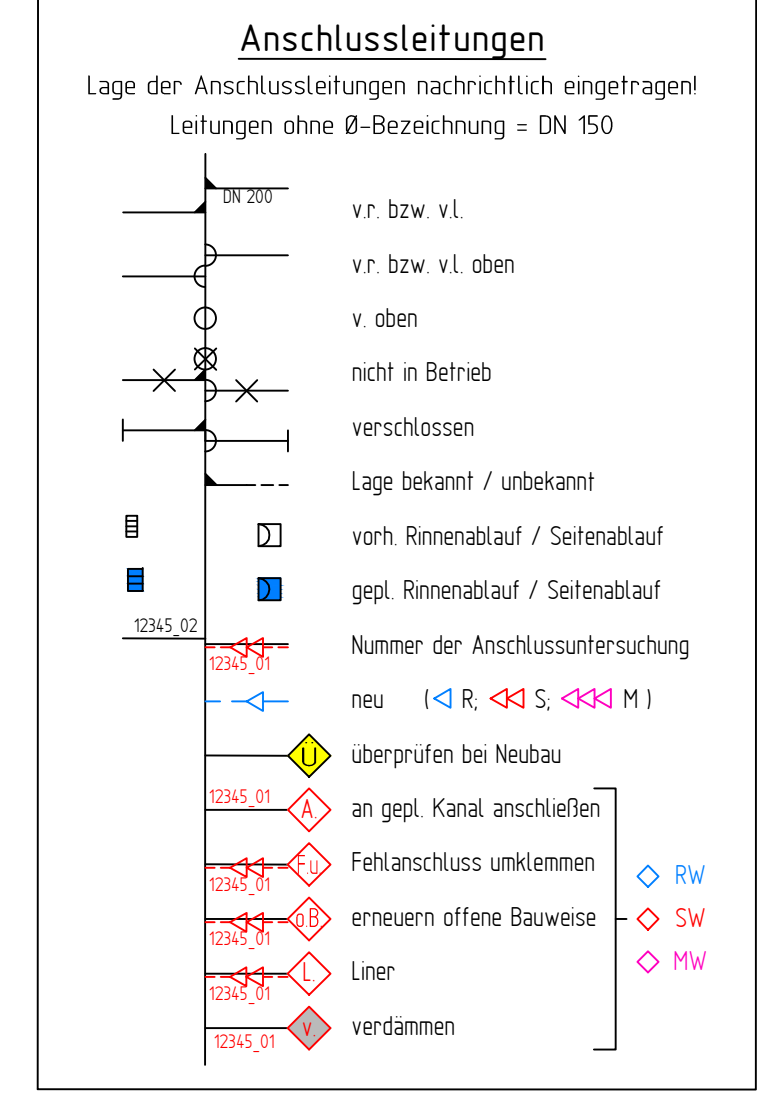
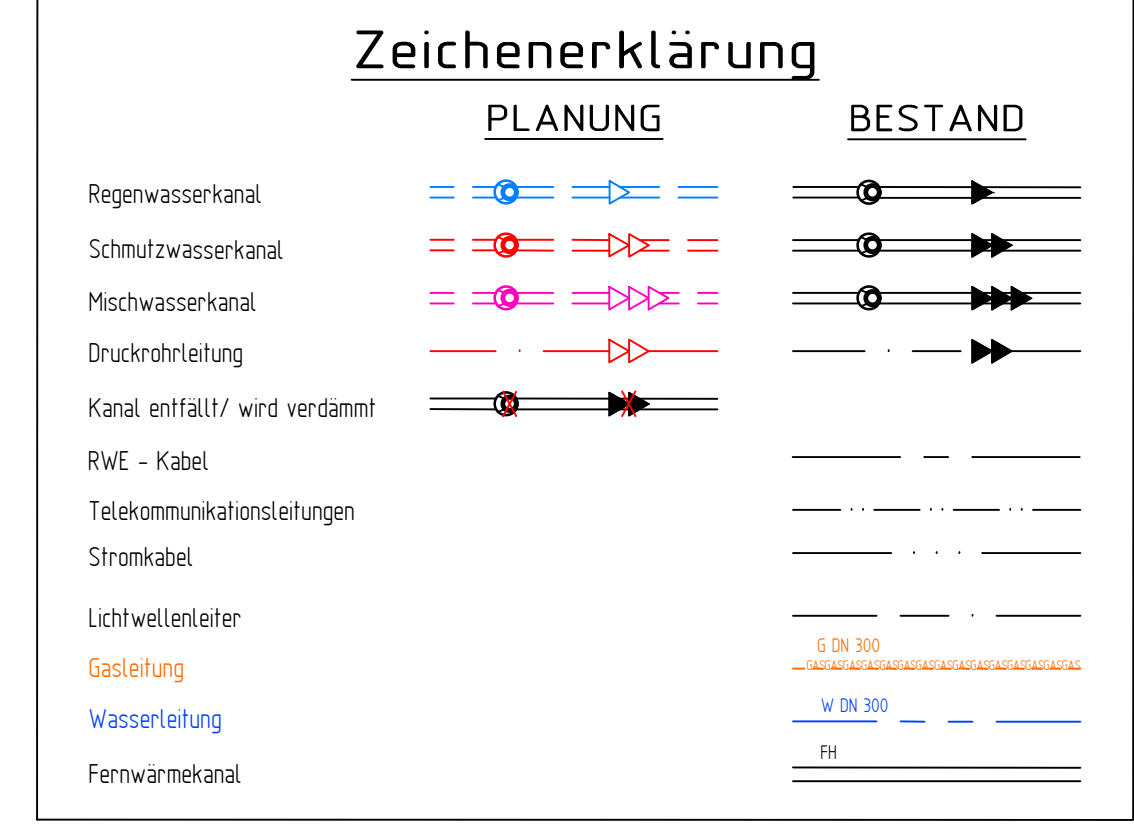
gepl. Schachtbauwerke RW	F 10 t= 130	F 10 t= 223	F 10 t= 150	F 10 t= 150
gepl. Schachtbauwerke SW	F 10 t= 4.73	F 10 t= 4.60	F 10 t= 4.25	



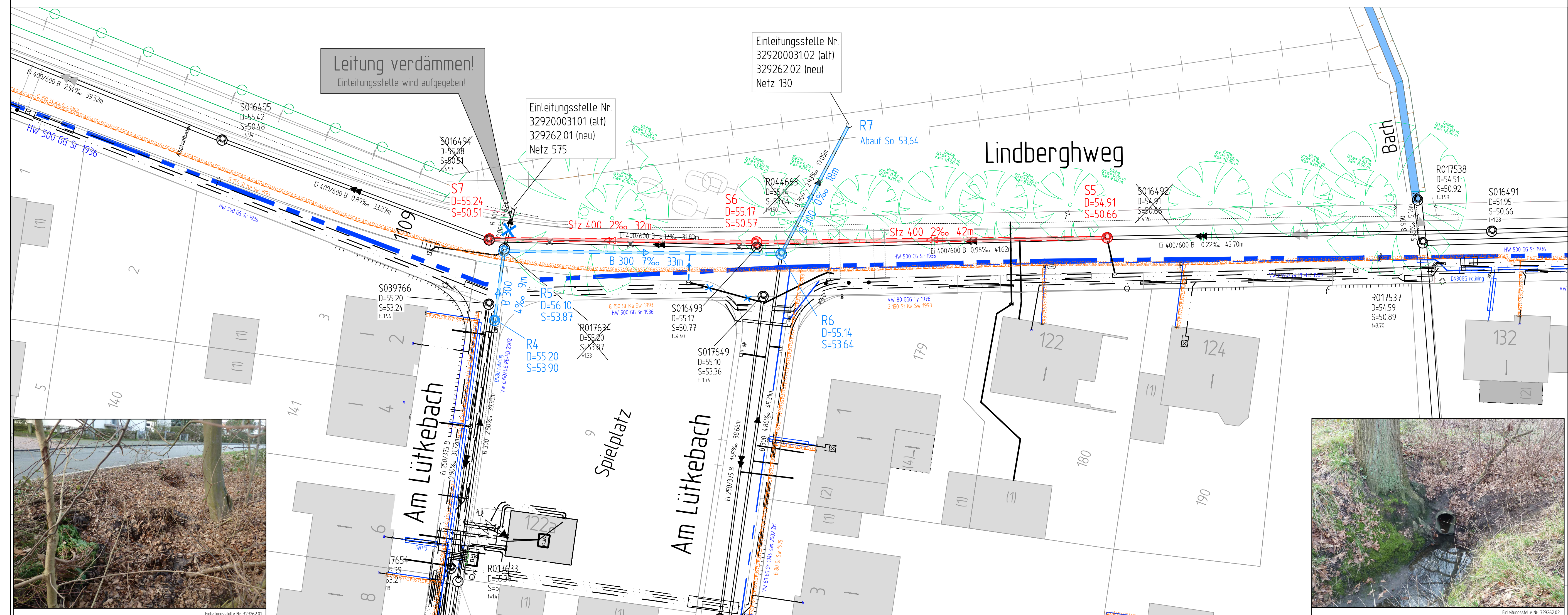
NN 48.00

Geländehöhe	55.38	55.20	55.18	55.16	54.92
Straßenname	Am Lütkebach		Lindberghweg	Lindberghweg	Lindberghweg
RW geplant OK Schacht - Ø, Material	55.20 1+130	DN300B	DN 300 B	DN 300 B	DN 300 B
RW geplant Haltungssohle, Länge, Gefälle	53.90 1+130	9m 4%	33m 7%	53.64 1+150	53.64 1+150
SW geplant OK Schacht - Ø, Material	55.24 1+130	DN 400 Stz	DN 400 Stz	DN 400 Stz	DN 400 Stz
SW geplant Haltungssohle, Länge, Gefälle	50.51 1+130	32m 2%	42m 2%	50.86 1+150	50.86 1+150
RW vorhanden OK Schacht\ Tiefe - Ø, Material, Länge, Gefälle	55.39 1+14.2	DN 300 B 39.93m 2.50%	55.20 1+133	55.14 1+130	55.14 1+130
RW vorhanden Haltungssohle - Baujahr/ Zustandsklasse	53.97	Bj 1950 / ZK 2	53.87	53.87	53.87
SW vorhanden OK Schacht\ Tiefe - Ø, Material, Länge, Gefälle	55.39 1+12.8	Ei 250/375 B 31.72m 0.90%	55.08 1+137	55.17 1+14.0	55.17 1+14.0
SW vorhanden Haltungssohle - Baujahr/ Zustandsklasse	53.21	Bj 1950 / ZK 1	53.24	50.51 Bj 1936 / ZK 2	50.77 Bj 1936 / ZK 2

Planungsnummer	Bestandsnummer
S5	S0202173
S6	S0202171
S7	S0202172
R4	R0202163
R5	R0202162
R6	R0202161
R7	R0202160



Nächster Höhenbolzen:
MB 4011 / 5155
NHN + 56,015 m
Lindberghweg 80



Nr.	Art der Änderung	Name	Datum
5			
4			
3			
2			
1			

Projekt Nr.: L85
Plan Nr.: 2
Blatt Nr.: 04290
Str. Schlüssel: 04290
Anlage Nr.:

STADT MÜNSTER
Tiefbauamt

Lageplan mit Längsschnitt
Lindberghweg

Maßstab: 1:250
Längen: 1:500 / Höhen: 1:50

bearbeitet: 01.2016
gezeichnet: 07.2017
geprüft: Scheloch

Datum: 01.2016
Name: Kramer

genehmigt: 07.2017
Münster, den: 07.2017

Stadtteil Südost
Bezirk Gremmendorf West

Tiefbauamt

Plat. 02.08.2017