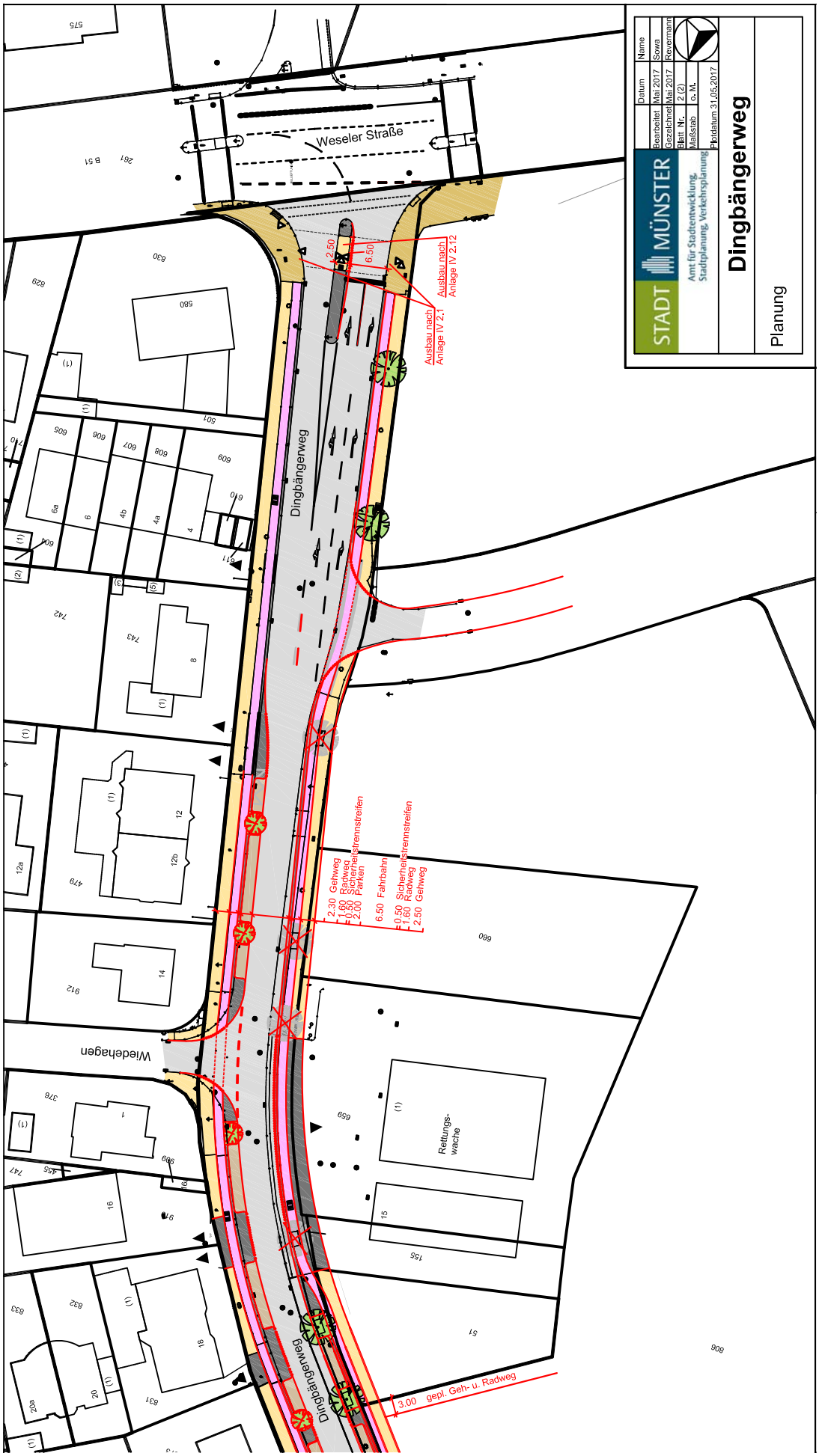
Weseler Straße
Dingbängerweg
Wiedehagen
Dingbängerweg
Rettungs-
wache
Ausbau nach
Anlage IV 2.1
Ausbau nach
Anlage IV 2.12
2.50
6.50
2.30 Gehweg
1.60 Radweg
0.50 Sicherheitstrennstreifen
2.00 Parken
6.50 Fahrbahn
0.50 Sicherheitstrennstreifen
1.60 Radweg
2.50 Gehweg
3.00 gepl. Geh- u. Radweg
STADT MÜNSTER
Amt für Stadtentwicklung, Stadtplanung, Verkehrsplanung
Datum
Name
Bearbeitet Mai 2017 Sowa
Gezeichnet Mai 2017 Revermann
Blatt Nr. 2 (2)
Maßstab o. M.
Plotdatum 31.05.2017
Dingbängerweg
Planung

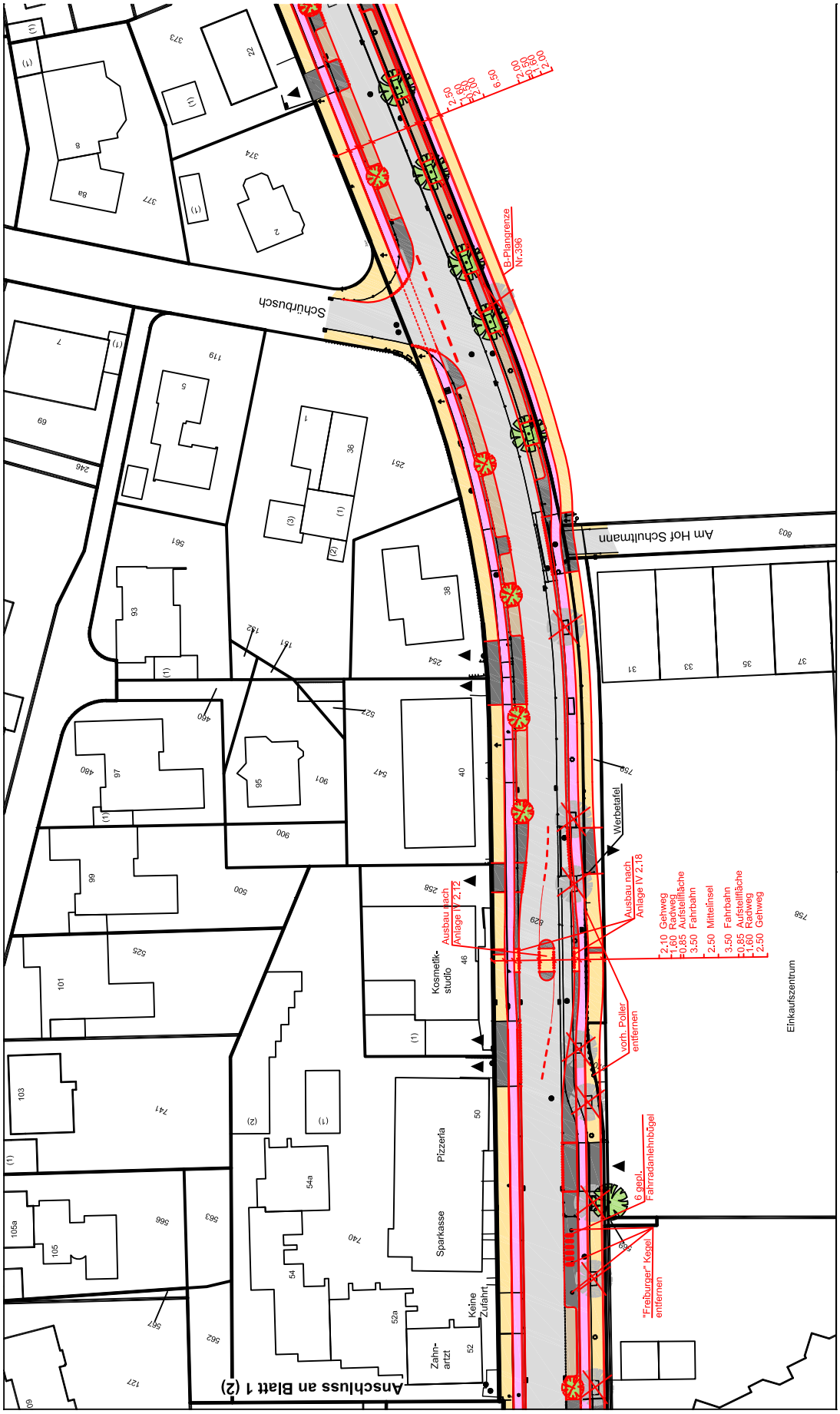
Anschluss an Blatt 1 (2)
Schürbusch
B-Plangrenze
Nr.396
Am Hof Schultmann
Werbetafel
Ausbau nach
Anlage IV 2,18
Ausbau nach
Anlage IV 2,12
2,10 Gehweg
1,60 Radweg
0,85 Aufstellfläche
3,50 Fahrbahn
2,50 Mittelinsel
3,50 Fahrbahn
0,85 Aufstellfläche
1,60 Radweg
2,50 Gehweg
vorh. Poller
entfernen
S.gepl.
Fahrradanlehnbügel
"Freiburger" Kegel
entfernen
Einkaufszentrum
Kosmetik-
studio
Pizzeria
Sparkasse
Zahn-
artzt
Keine
Zufahrt

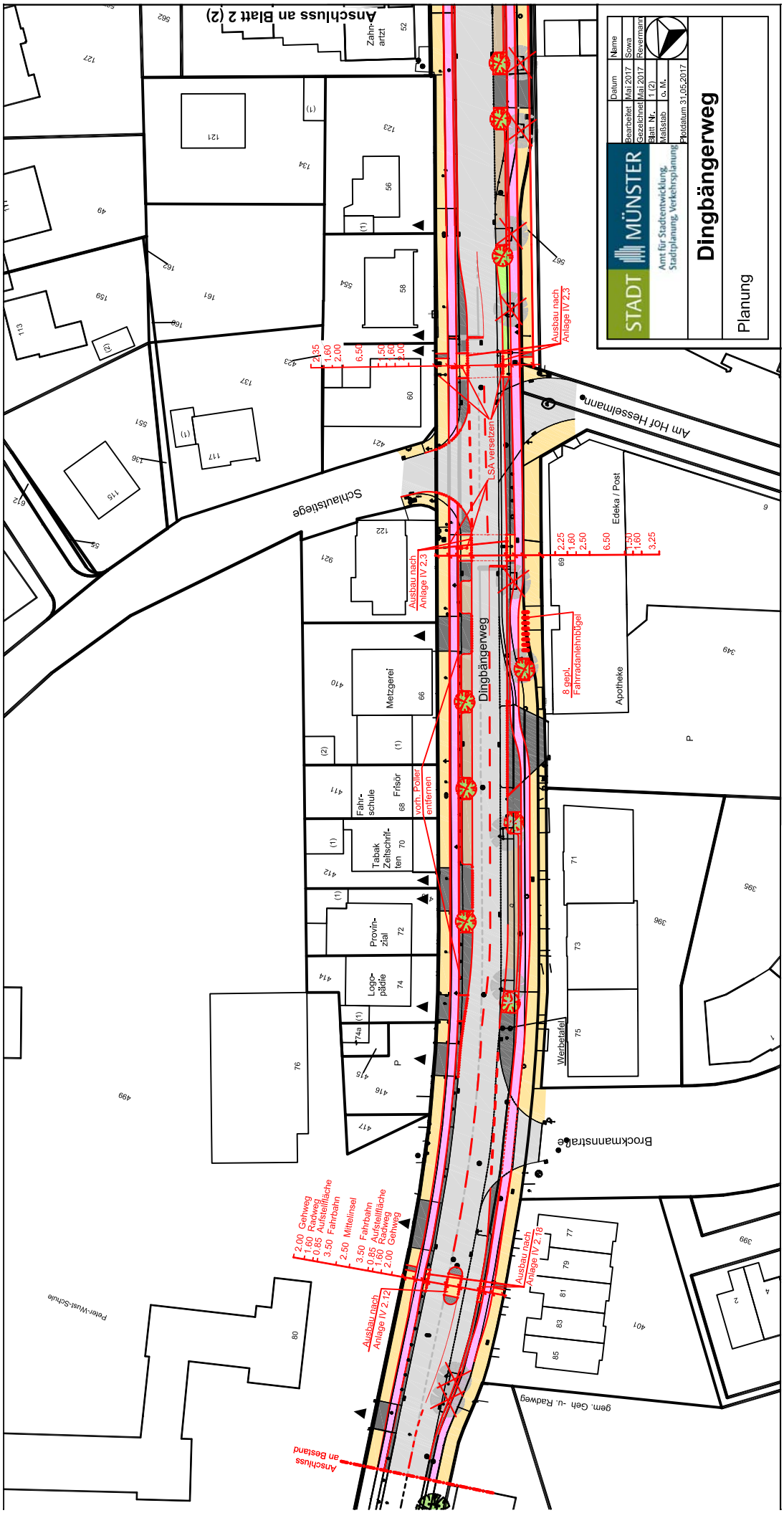
Anschluss an Blatt 2 (2)
Zahn-
artzt
52
562
127
121
123
134
56
(1)
49
162
161
159
166
313
(2)
54
58
567
Ausbau nach
Anlage IV 2.3
2.35
1.60
2.00
6.50
1.50
1.60
1.00
423
137
60
421
117
(1)
551
136
115
612
Schlaustiege
LSA versetzen
Am Hof Hesselmann
Edeka / Post
2.25
1.60
2.50
6.50
1.50
1.60
3.25
69
9
122
921
Ausbau nach
Anlage IV 2.3
Dingbängerweg
8 gepl.
Fahrradanlehnbügel
Apotheke
349
P
410
Metzgerei
66
(2)
(1)
411
Fahr-
schule
Frisör
68
vorh. Poller
entfernen
(1)
Tabak
Zeitschrif-
ten
70
412
(1)
Provin-
zial
72
414
Logo-
pädie
74
(1)
74a
415
P
416
417
76
499
71
73
75
396
395
Werbetafel
Brockmannstraße
2.00 Gehweg
1.60 Radweg
0.85 Aufstellfläche
3.50 Fahrbahn
2.50 Mittelinsel
3.50 Fahrbahn
0.85 Aufstellfläche
1.60 Radweg
2.00 Gehweg
Ausbau nach
Anlage IV 2.12
Ausbau nach
Anlage IV 2.18
77
79
81
83
85
399
401
2
4
Peter-Wust-Schule
80
gem. Geh -u. Radweg
Anschluss
an Bestand
STADT MÜNSTER
Amt für Stadtentwicklung,
Stadtplanung, Verkehrsplanung
Datum
Name
Bearbeitet Mai 2017 Sowa
Gezeichnet Mai 2017 Revermann
Blatt Nr. 1 (2)
Maßstab o. M.
Plotdatum 31.05.2017
Dingbängerweg
Planung