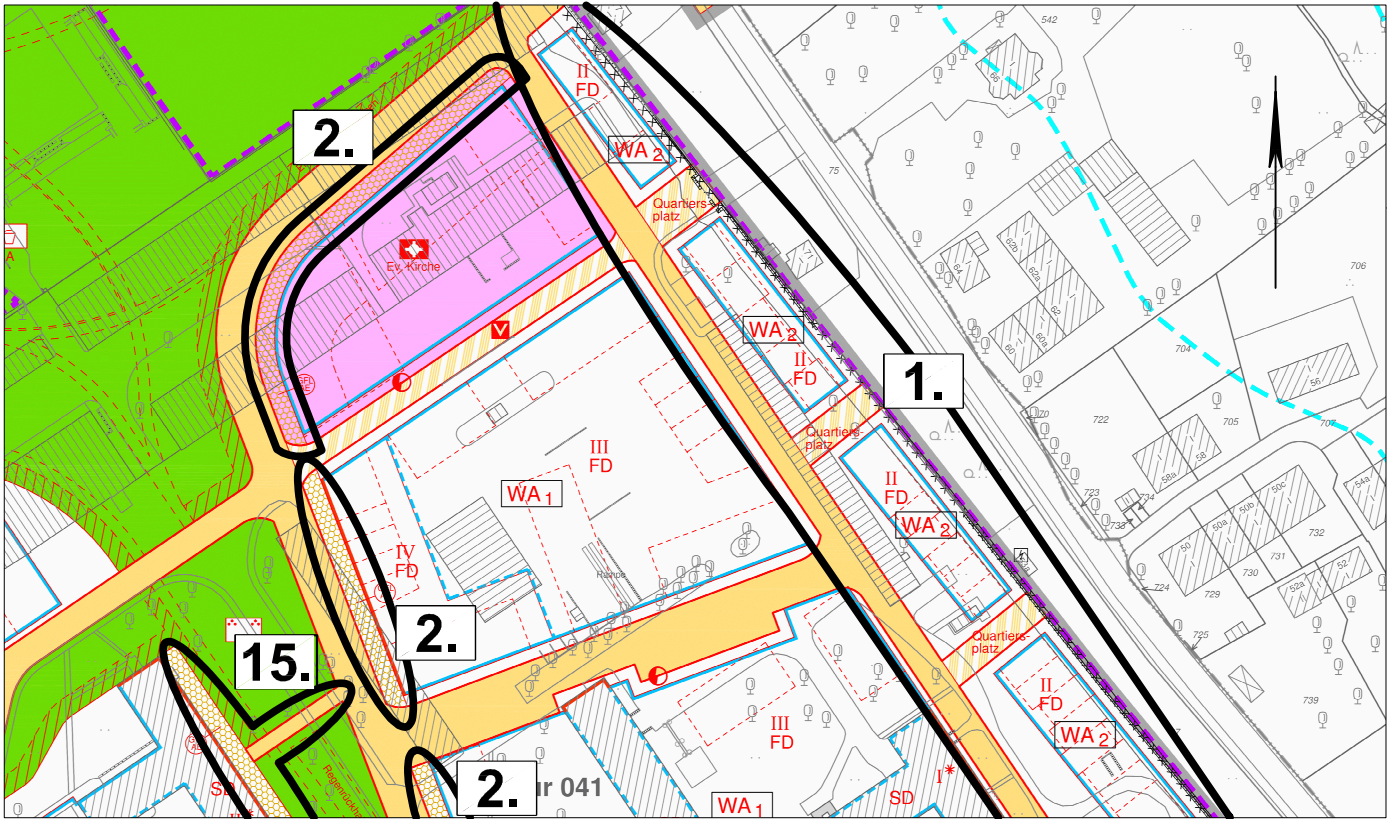
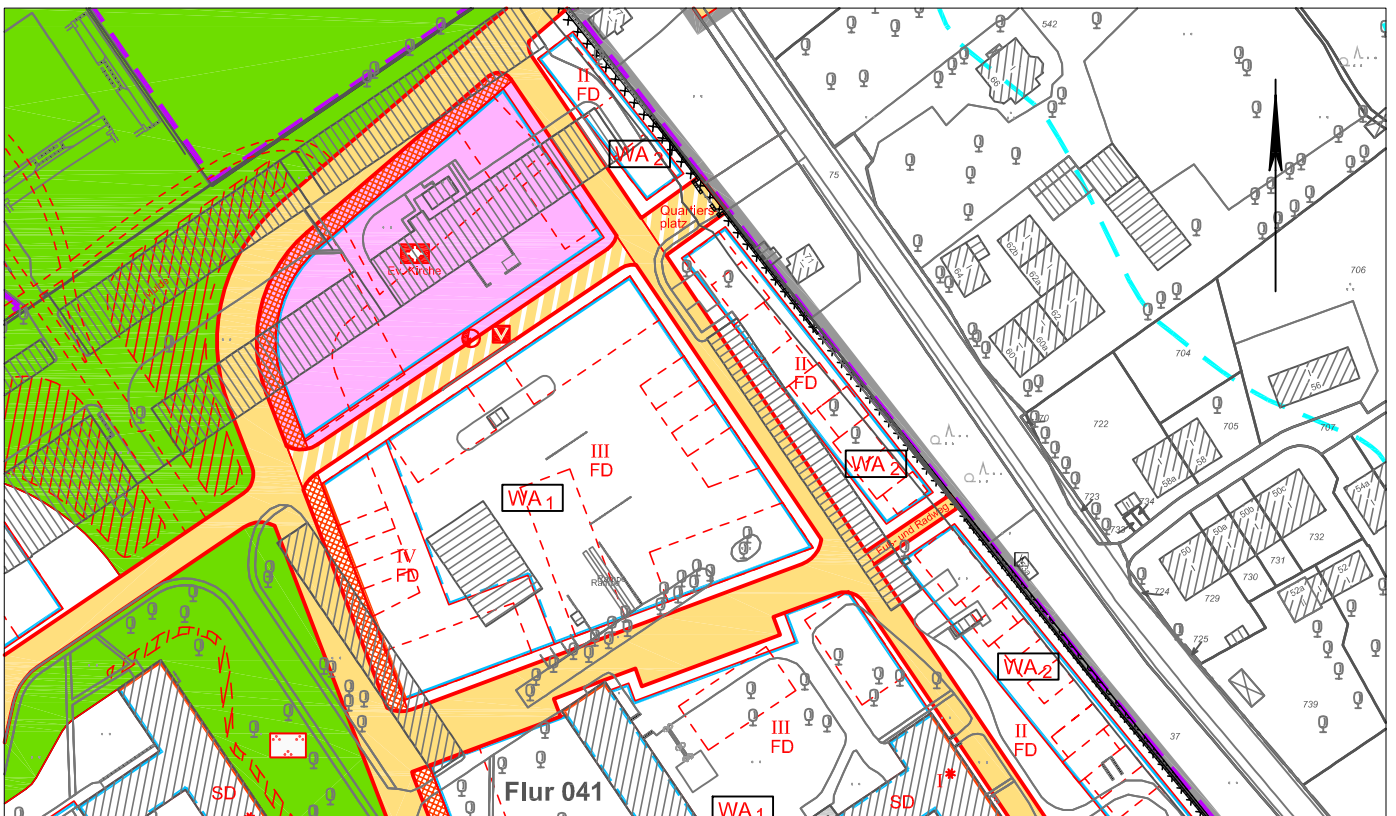


Bebauungsplan Nr. 579

Anlage 1a zur Vorlage Nr. V/1081/2017



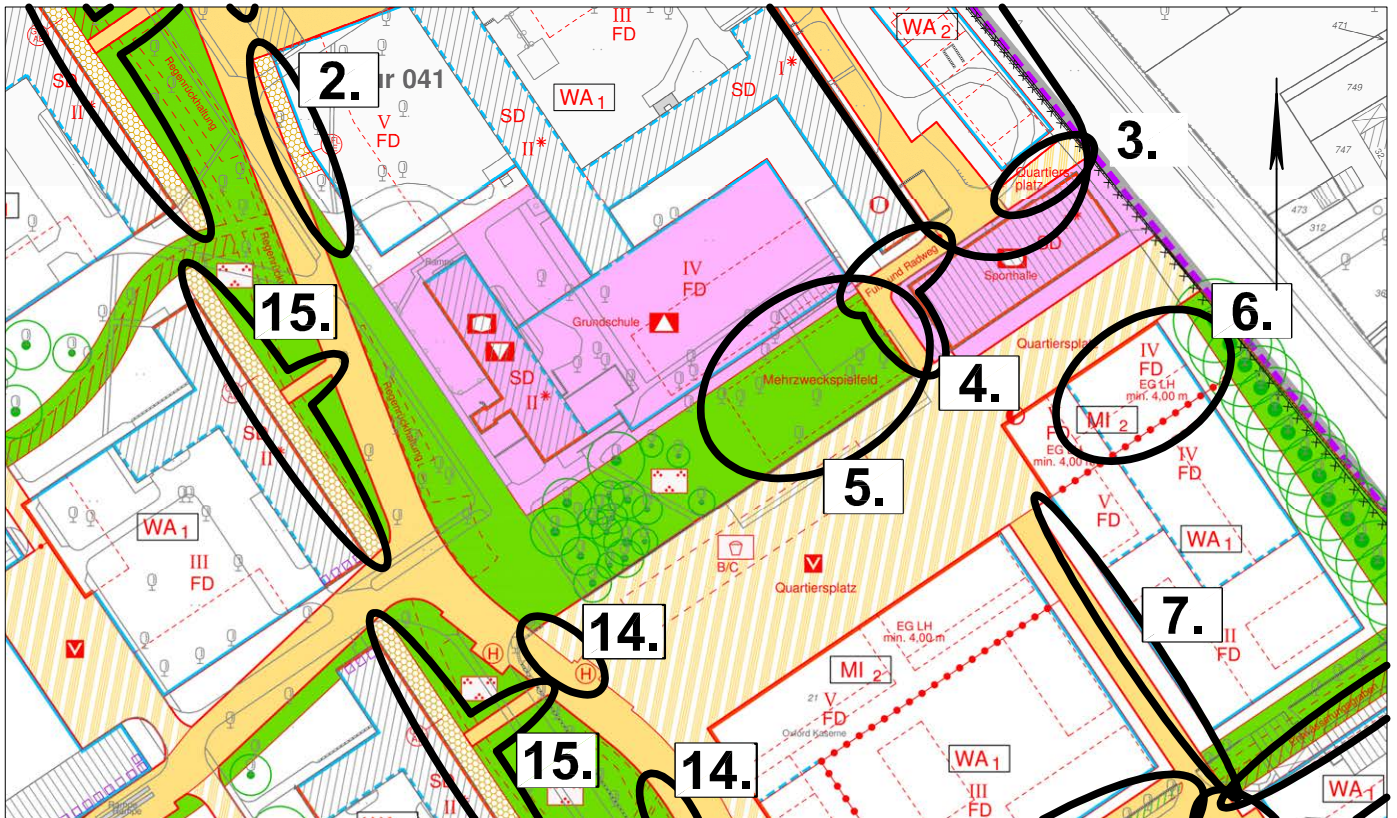
Planfassung zur öffentlichen Auslegung mit den markierten Änderungsbereichen (1.-16.) - Maßstab 1:2000



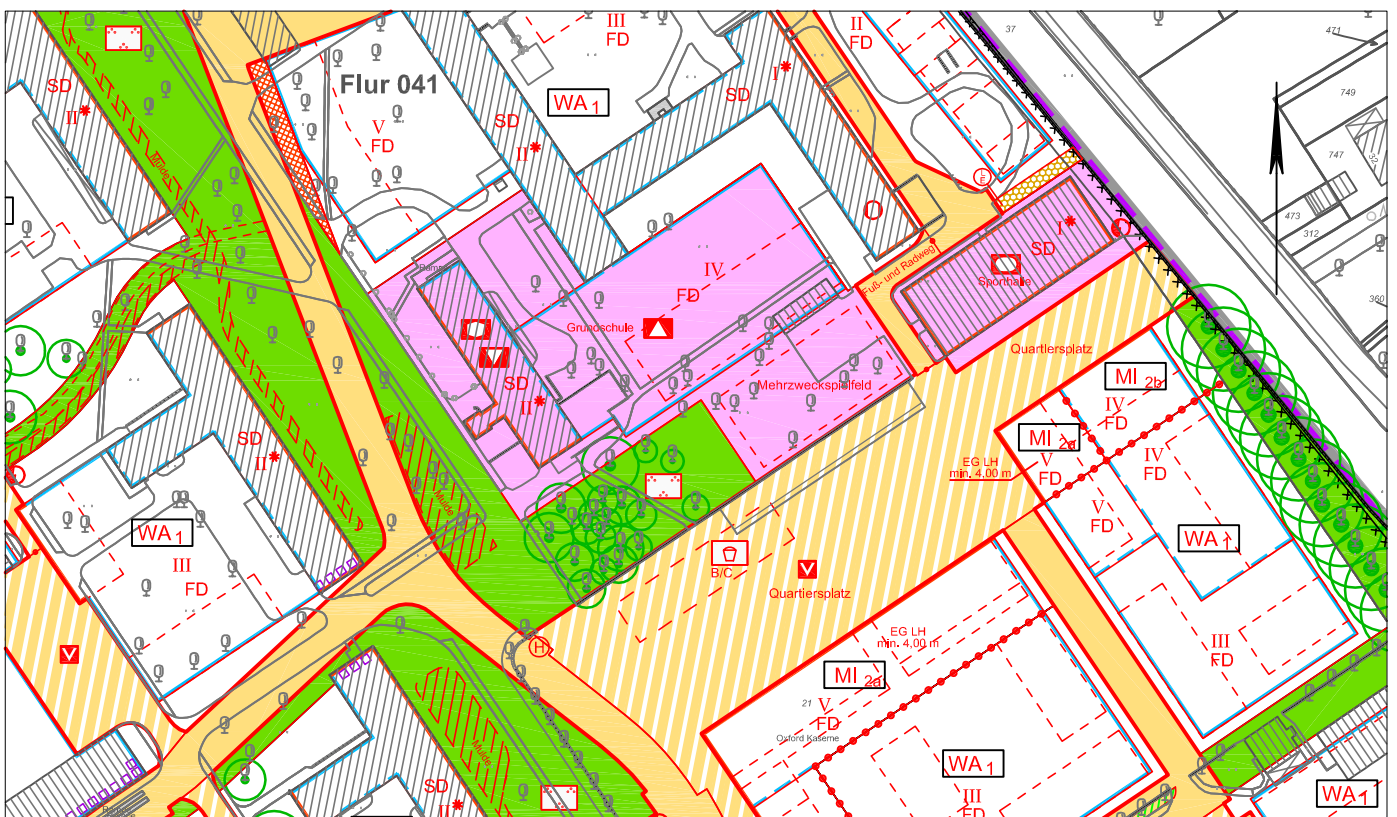
Planfassung zur erneuten öffentlichen Auslegung - Maßstab 1:2000

Bebauungsplan Nr. 579

Anlage 1b zur Vorlage Nr. V/1081/2017



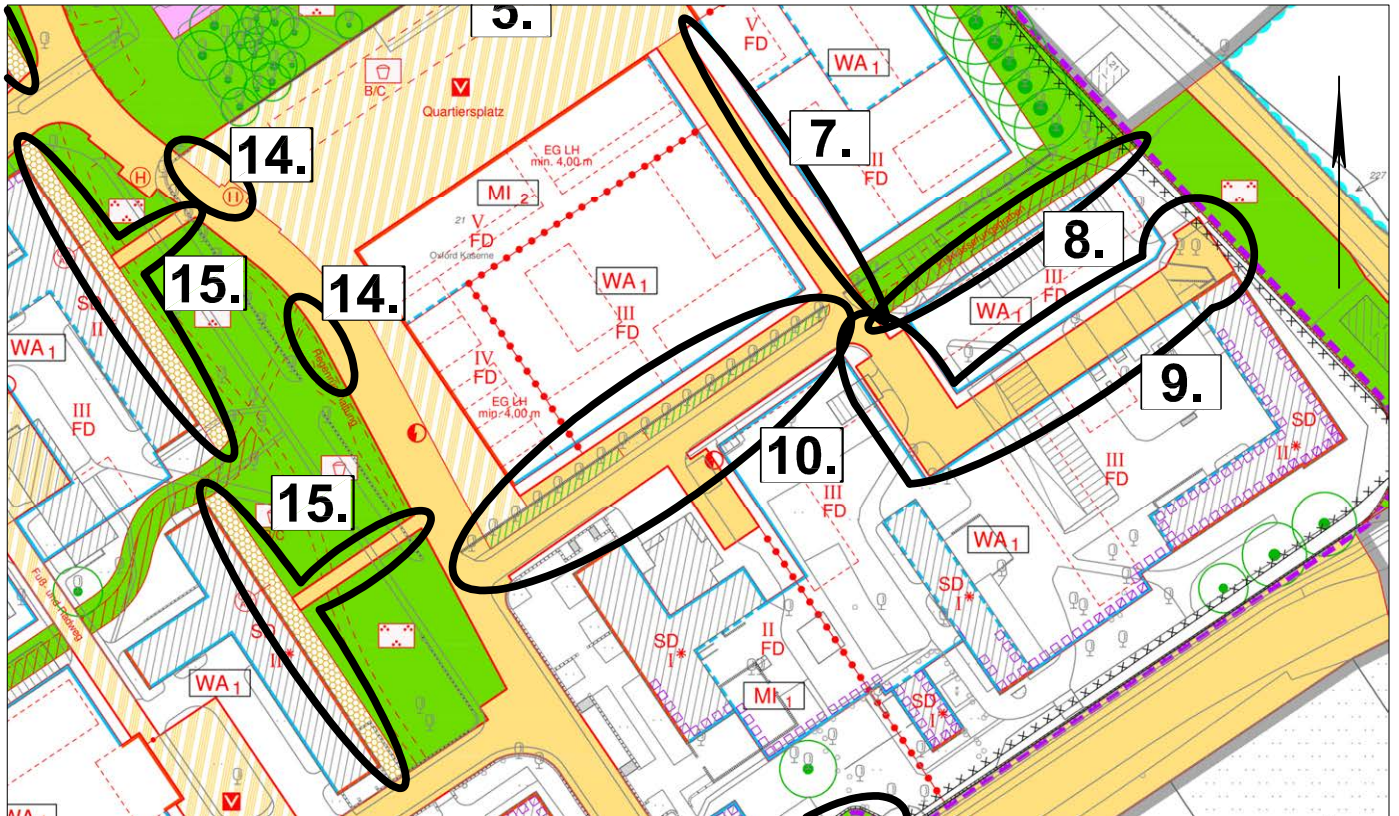
Planfassung zur öffentlichen Auslegung mit den markierten Änderungsbereichen (1.-16.) - Maßstab 1:2000



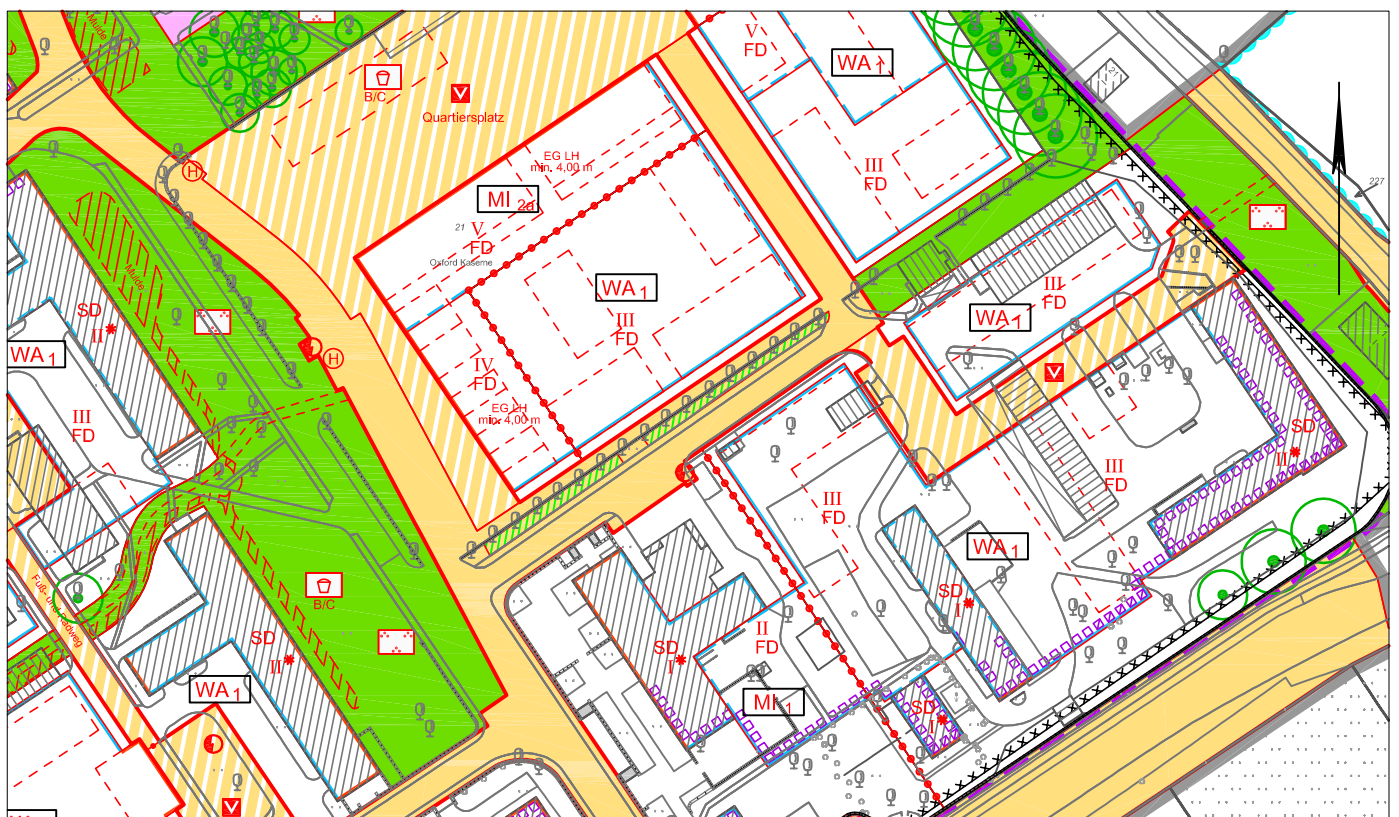
Planfassung zur erneuten öffentlichen Auslegung - Maßstab 1:2000

Bebauungsplan Nr. 579

Anlage 1c zur Vorlage Nr. V/1081/2017



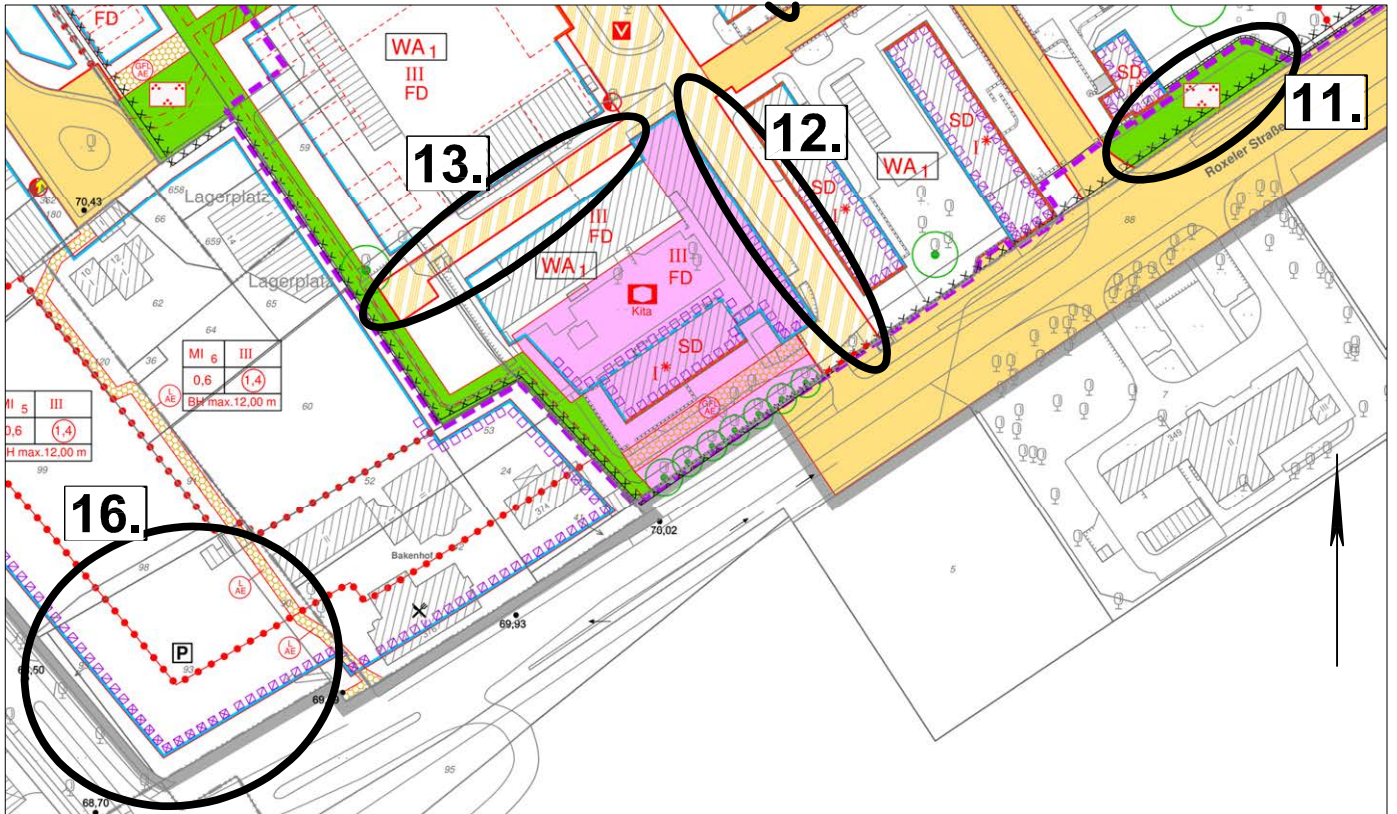
Planfassung zur öffentlichen Auslegung mit den markierten Änderungsbereichen (1.-16.) - Maßstab 1:2000



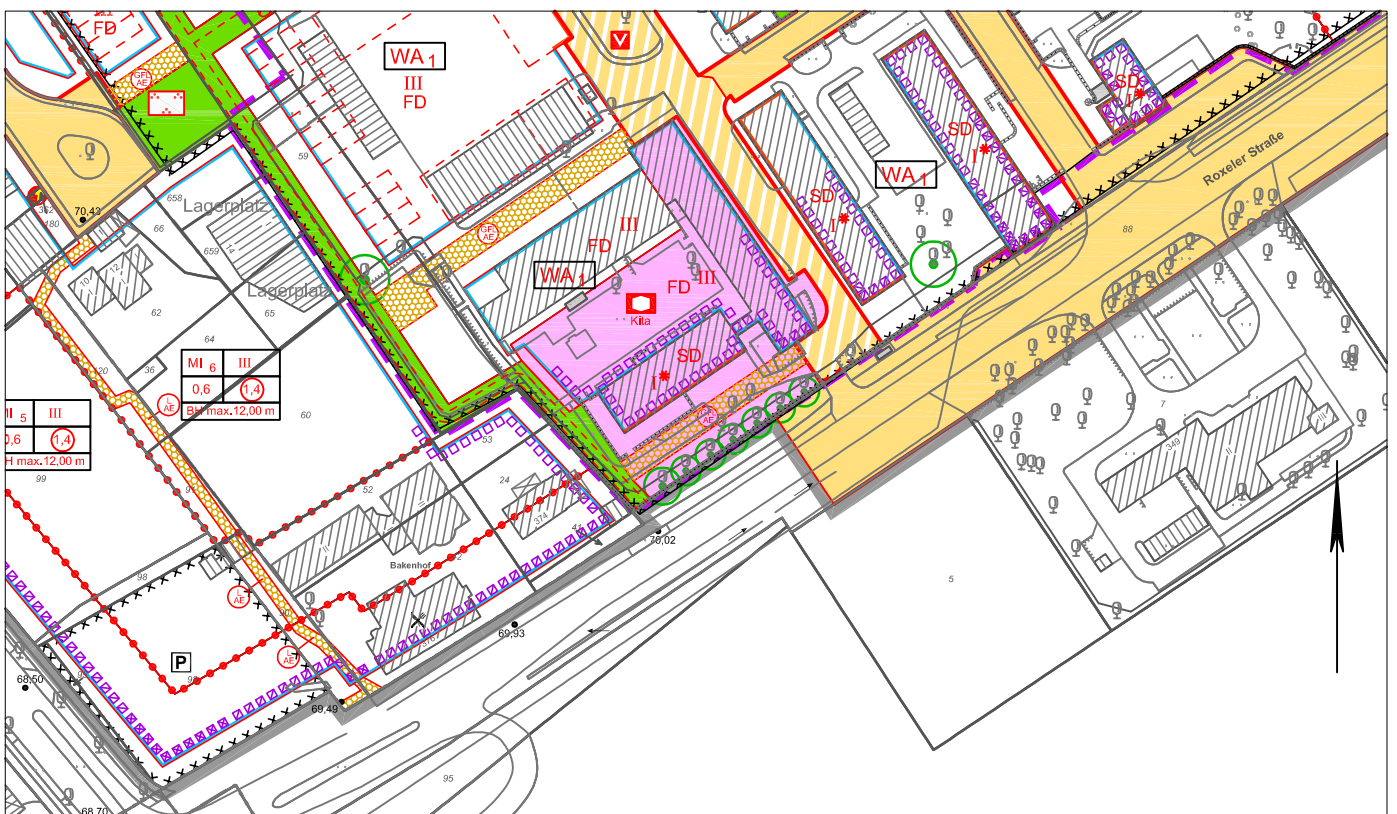
Planfassung zur erneuten öffentlichen Auslegung - Maßstab 1:2000

Bebauungsplan Nr. 579

Anlage 1d zur Vorlage Nr. V/1081/2017



Planfassung zur öffentlichen Auslegung mit den markierten Änderungsbereichen (1.-16.) - Maßstab 1:2000



Planfassung zur erneuten öffentlichen Auslegung - Maßstab 1:2000