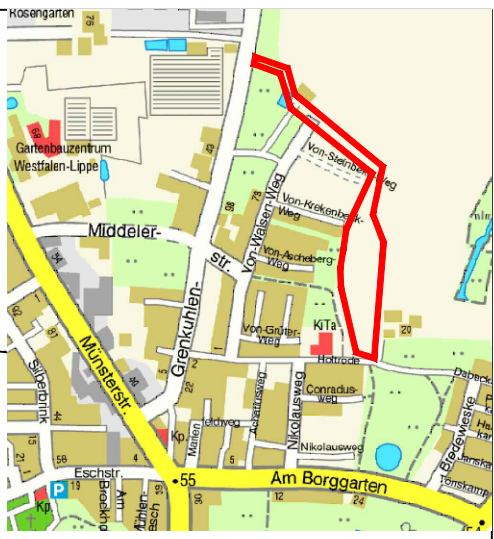
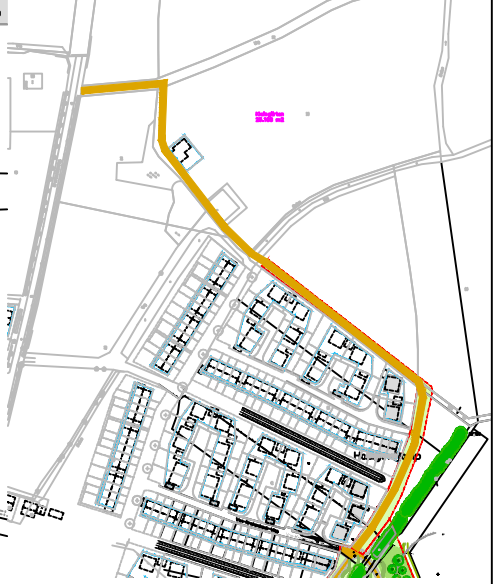


Lageplan M. 1:500

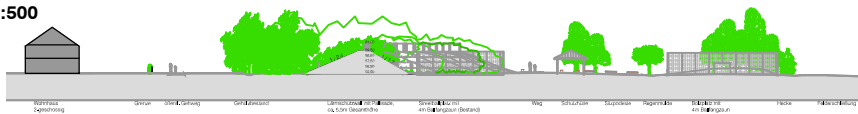
Anlage zu Vorlage V/0407/2018



Planausschnitt Wegebeziehung zum Grenkühlenweg M. 1: 2.000



Schnitt M. 1:500



- Legende**
- wassergebundene Wegedecke
 - Betonsteinpflaster Typ "Romator" 10/10/8, 15/10/8, 15/10/8, grünanstrich, ohne Fuge
 - Großformatige Platten 100-150-200/200
 - Sandflächen, Beachvolleyball
 - Rasen- / Wiesenflächen
 - Sandsteinblöcke
 - Spielgerät mit Sicherheitsbereich
 - Stützterzaun, antrazit
 - Sitzbank
 - Sitzpodest
 - Feldgehölzpflanzungen geplant
 - Strauchpflanzungen Bestand
 - Baum- / Solitärpflanzungen geplant
 - Bestandsbaum
 - Regenwasserleitung
 - Drainleitung
 - Höhenlinien mit Höhe
 - Bearbeitungsgebietsgrenze
 - Sichtachsen

Projektnummer: 2866-15		STADT MÜNSTER	
Plan Nr.: K296-9		Datum: 08.05.2018	
Amtsleiter: gez. Bruns		Bearbeitet: gez. G. Determann	
Abteilungsleiter: gez. Stoldt		Gezeichnet: G. Determann	
Fachstellenleiter: gez. J. Hoffmann		Maßstab: 1:500	
Geändert:			
Index	Inhalt	Datum	Bearbeiter

STADT MÜNSTER
 Amt für Grünflächen,
 Umwelt und Nachhaltigkeit
Wolbeck Nord
B-Plan 415
 Freizeittflächen nördlich Holtrode
 Lageplan Entwurf 4. Bauabschnitt