
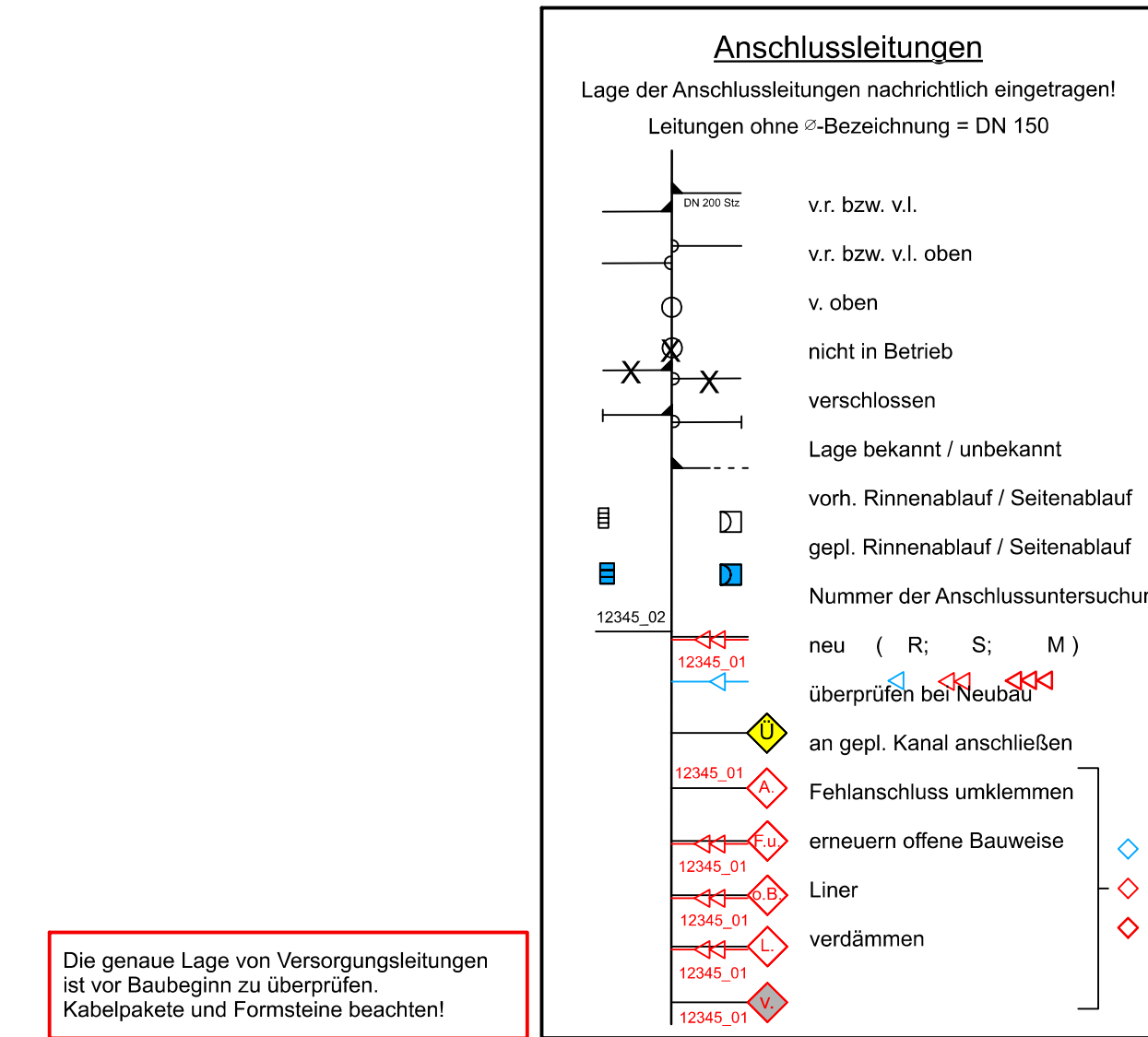


gepl. Schachtbauwerke RW	F 1.0 T= 1.99 m	F 1.0 T= 1.90 m	F 1.0 T= 2.33 m	F 1.2 T= 2.27 m
gepl. Schachtbauwerke SW	F 1.0 T= 1.92 m	F 1.0 T= 2.34 m	F 1.0 T= 2.97 m	

### Zeichenerklärung



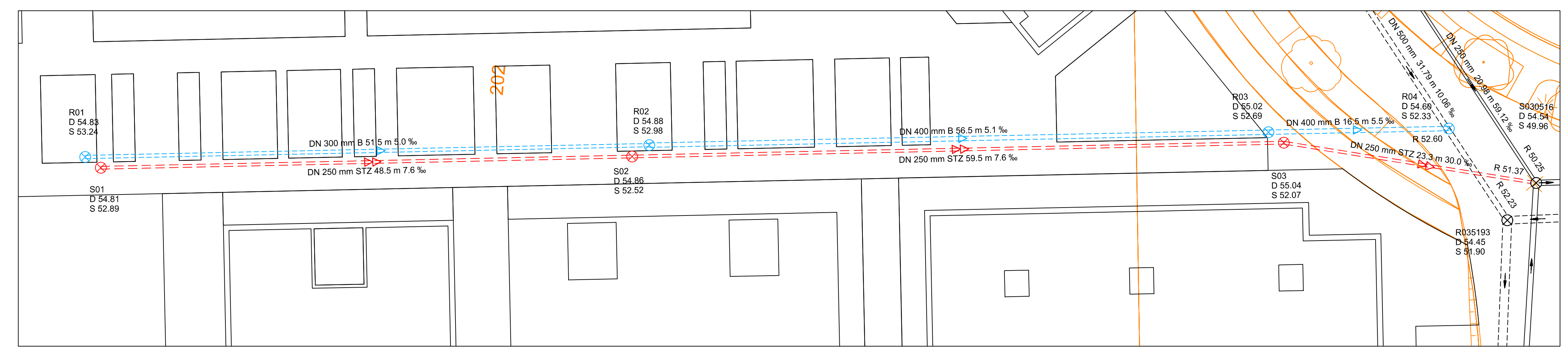
Geländehöhe	54.810	54.860	55.040	54.540
RW geplant OK Schacht - Material	54.83	54.88	55.02	54.60
RW geplant Haltungssohle, Länge, Gefälle	53.74	52.98	52.07	52.33
SW geplant OK Schacht - Material	54.81	54.86	55.04	54.54
SW geplant Haltungssohle, Länge, Gefälle	52.89	52.52	52.07	49.86
	0+000			



Nr.	Art der Änderung	Datum	Name
4			
3			
2			
1			

<b>Investorengemeinschaft Zentrum Nord</b>	bearbeitet	Datum	Name
	gezeichnet		
	geprüft:		

	bearbeitet	17.05.2018	Renk
	gezeichnet	17.05.2018	Dreyer
	geprüft:	17.05.2018	Niederwemmer



Projekt Nr.:  
Plan Nr.: MI-85  
Blatt Nr.: 1/2  
Str. Schlüssel:  
Anlage Nr.:

**STADT MÜNSTER**  
Tiefbauamt

**Lageplan mit Längsschnitt**

Maßstab  
Lageplan 1:250  
Längen 1:250 / Höhen 1:25

**Erschließung Zentrum Nord**  
**Anton-Bruchhausen-Straße**

Tiefbauamt