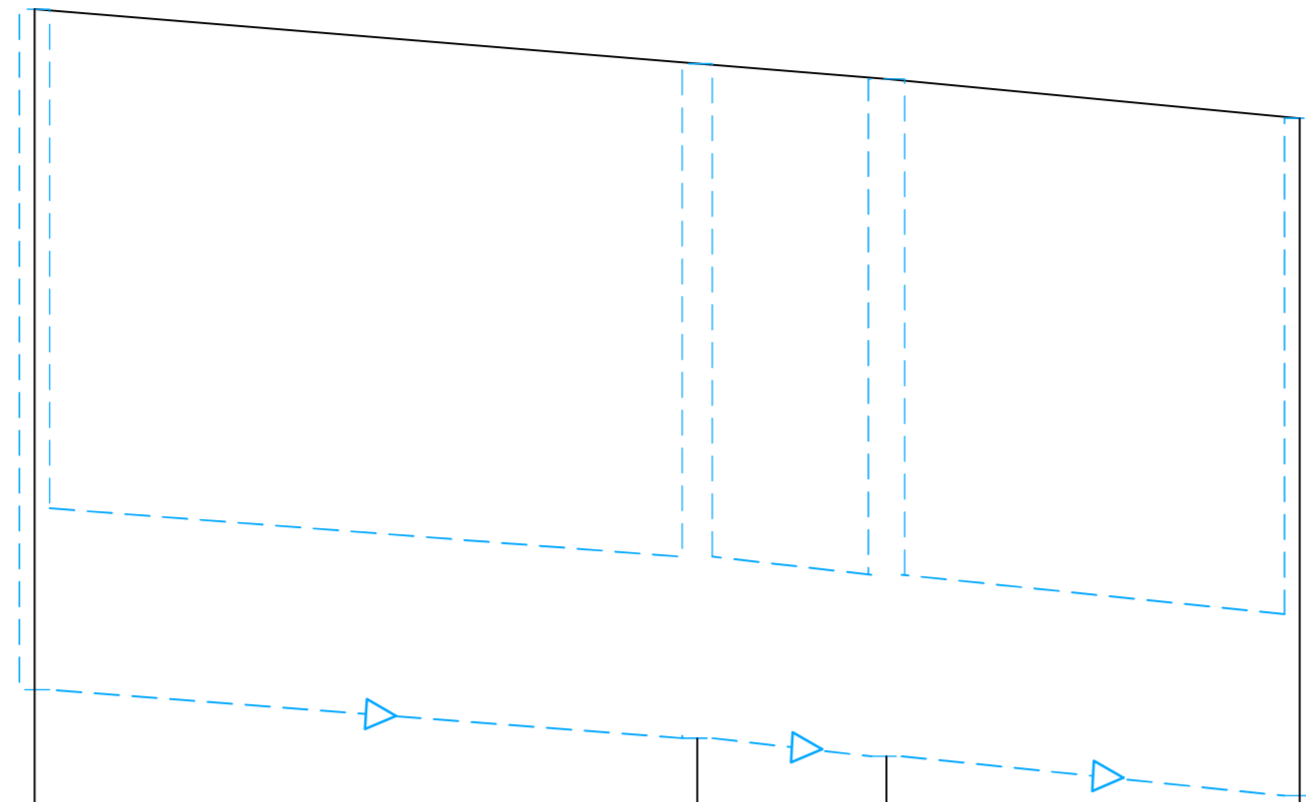
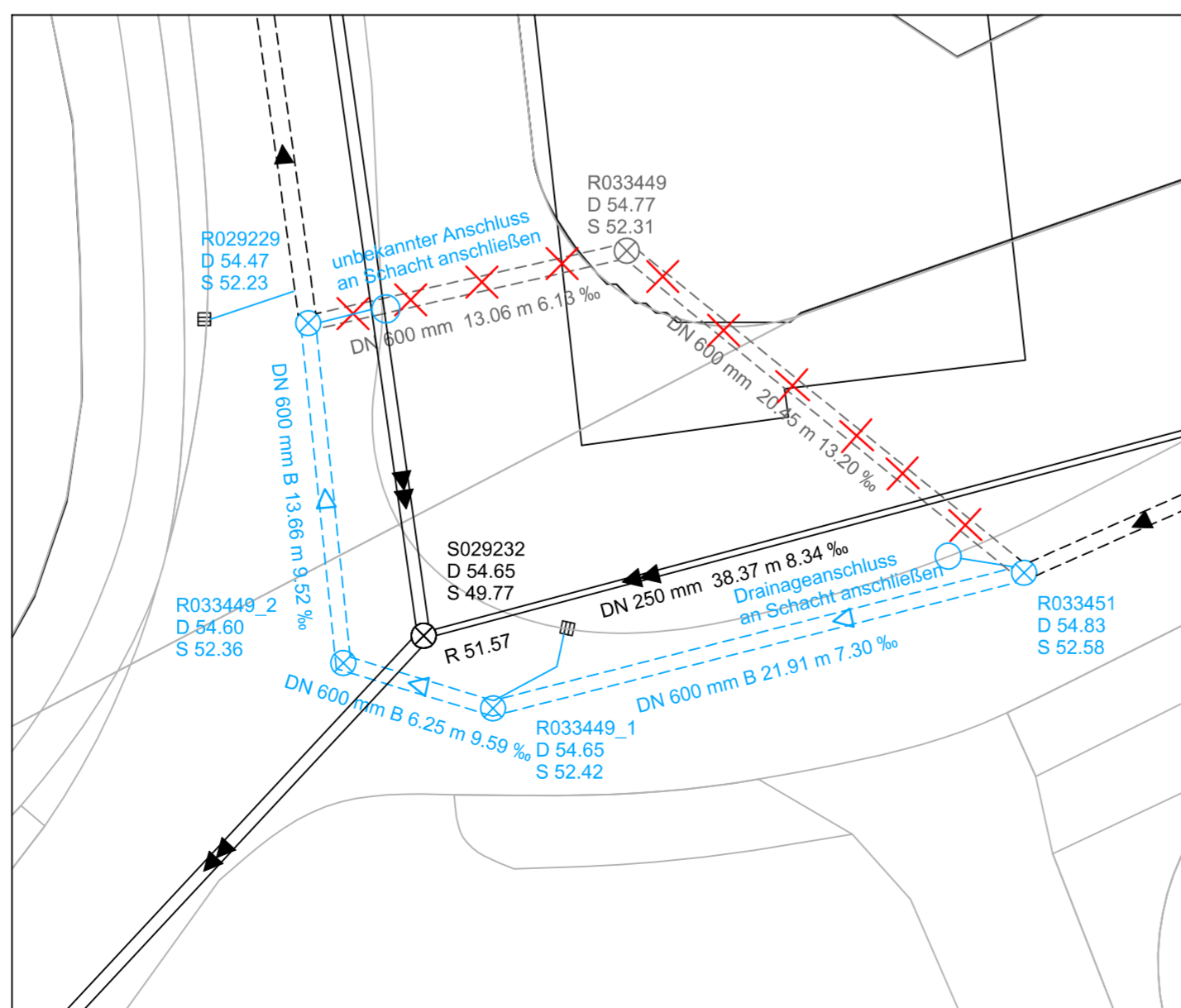


gepl. Schachtbauwerke RW	F 1.0 T= 2.25 m	F 1.2 T= 2.23 m	F 1.2 T= 2.24 m	F 1.0 T= 2.24 m
--------------------------	--------------------	--------------------	--------------------	--------------------



	48.00 NN				
Geländehöhe	54.83	54.65	54.60	54.47	
RW geplant OK Schacht - Material	54.83	DN 600 B	DN 600 B	DN 600 B	54.47
RW geplant Haltungssohle, Länge, Gefälle	52.58	21.9 m 7.3 ‰	6.3 m 9.6 ‰	13.7 m 9.5 ‰	52.23

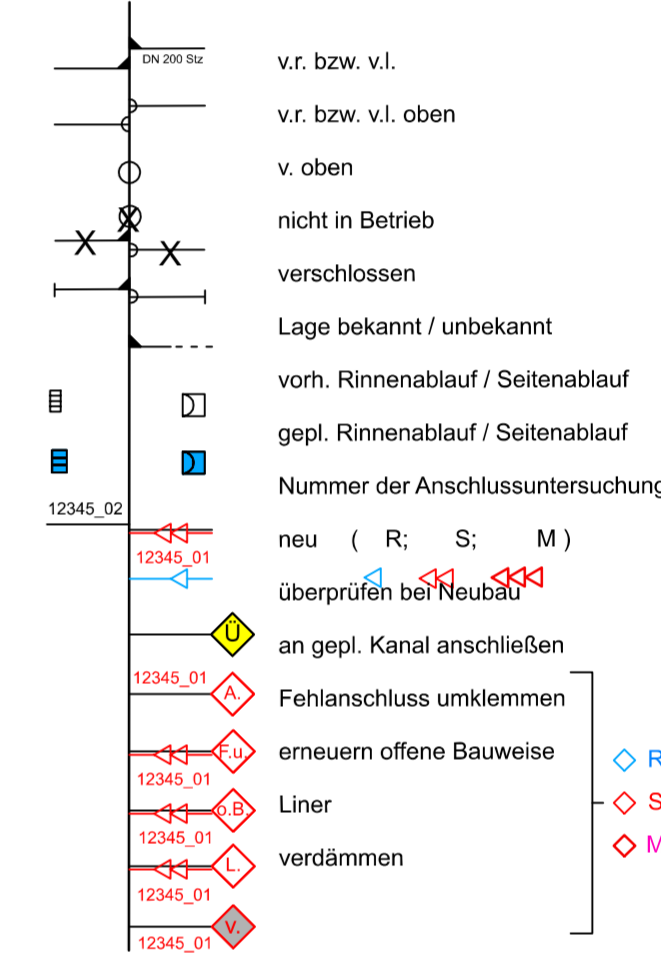


Zeichenerklärung

	PLANUNG	BESTAND
Regenwasserkanal		
Schmutzwasserkanal		
Mischwasserkanal		
Druckrohrleitung		
Kanal entfällt / wird verdämmt		
Hausanschluss Regenwasser mit Schacht		
Hausanschluss Schmutzwasser mit Schacht		
Hausanschluss Regenwasser mit Schacht (privater Anschluss)		
Hausanschluss Schmutzwasser mit Schacht (privater Anschluss)		
RWE - Kabel		
Telekommunikation / Unity Media		
Stromkabel		
Beleuchtungskabel		
Lichtwellenleiter		
Gasleitung		
Wasserleitung		
Fernwärmeleitung		
	gepl. gemeinsame Leitungstrasse der Stadtwerke und T-Com / Regelbreite: 1,00 m	
	GFLAE Flächen	

Anschlussleitungen

Lage der Anschlussleitungen nachrichtlich eingetragen!
Leitungen ohne Ø-Bezeichnung = DN 150



Die genaue Lage von Versorgungsleitungen ist vor Baubeginn zu überprüfen. Kabelpakete und Formsteine beachten!

4			
3			
2			
1			
Nr.	Art der Änderung	Datum	Name

Investorengemeinschaft Zentrum Nord

	Datum	Name
bearbeitet		
gezeichnet		
geprüft:		



Beratende Ingenieure & Stadtplaner
Vermessung Straßen- und Verkehrsplanung Bauleitung
Stadtplanung Landespflege Siedlungswasserwirtschaft u. Wasserbau
Lärmschutz Verkehrstechnik Leitungsdokumentation
48165 Münster, Hansstr. 63, Tel.: 02201/2780-0 Fax: -33
Homepage: www.nts-plan.de eMail: info@nts-plan.de

	Datum	Name
bearbeitet	17.05.2018	Renk
gezeichnet	17.05.2018	Dreyer
geprüft:	17.05.2018	Niederwimmer

Projekt Nr.:

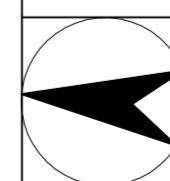
Plan Nr.: MI-85

Blatt Nr.: 2/2

Str. Schlüssel:

Anlage Nr.:

Lageplan mit Längsschnitt



Maßstab
Lageplan 1: 250
Längen 1: 250 / Höhen 1: 25

	Datum	Name
bearbeitet		
gezeichnet		
geprüft		

Benplanung: genehmigt:
Benplanung: Münster, den2017

i. A.

Tiefbauamt



Tiefbauamt

Erschließung Zentrum Nord

Gartenstraße