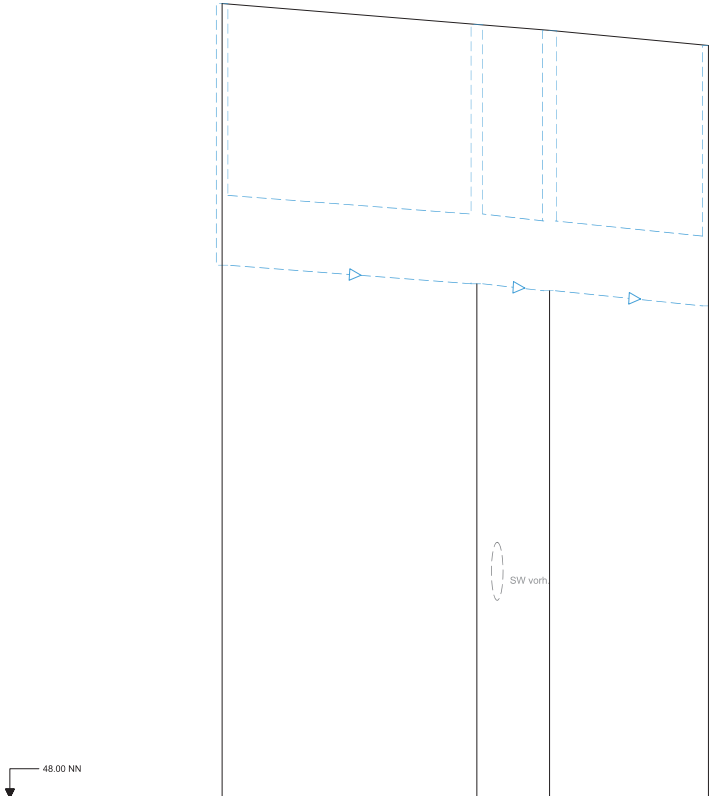
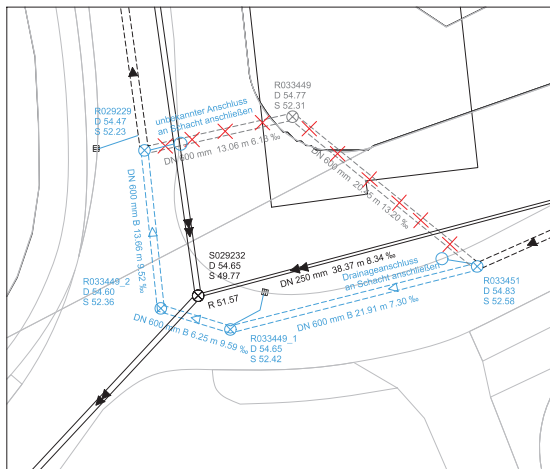


| | | | | |
|--------------------------|--------------------|--------------------|--------------------|--------------------|
| gepl. Schachtbauwerke RW | F 1.0 T= 2,25 m | F 1.2 T= 2,23 m | F 1.2 T= 2,24 m | F 1.0 T= 2,24 m |
|--------------------------|--------------------|--------------------|--------------------|--------------------|



| | | | | |
|---|-------|--------------|-------------|--------------|
| 48.00 NN | | | | |
| Geländehöhe | 54.63 | 54.65 | 54.60 | 54.47 |
| RW geplant OK Schacht - Material | 54.63 | DN 600 B | DN 600 B | DN 600 B |
| RW geplant Haltungssohle, Länge, Gefälle | 52.56 | 21.9 m 7.3 ‰ | 6.3 m 9.6 ‰ | 13.7 m 9.5 ‰ |

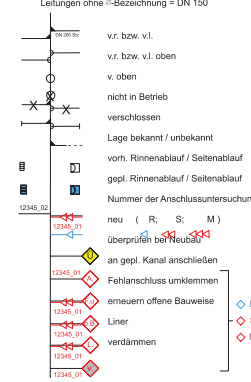


Zeichenerklärung

| PLANUNG | BESTAND |
|--|--|
| Regenwasserkanal | |
| Schmutzwasserkanal | |
| Mischwasserkanal | |
| Kanal entfällt / wird verdrängt | |
| Hausanschluss Regenwasser mit Schacht | |
| Hausanschluss Schmutzwasser mit Schacht | |
| Hausanschluss Regenwasser mit Schacht (privater Anschluss) | |
| Hausanschluss Schmutzwasser mit Schacht (privater Anschluss) | |
| RWE - Kabel | |
| Telekommunikation / Unity Media | |
| Stromkabel | |
| Betriebsleitungs-kabel | |
| Lichtwellenleiter | |
| Gasleitung | |
| Wasserleitung | |
| Ferwärmekanal | |
| | gepl. gemeinsame Leitungstrasse der Stadtwerke und T-Com / Regelbreite: 1,00 m |
| | GFLAE Flächen |

Anschlussleitungen

Lage der Anschlussleitungen nachrichtlich eingetragen
 Leitungen ohne -Bezeichnung = DN 150



Die genaue Lage von Versorgungsleitungen ist vor Baubeginn zu überprüfen.
 Kabelpakete und Formelserie beachten!

| | | | |
|-----|------------------|-------|------|
| 4 | | | |
| 3 | | | |
| 2 | | | |
| 1 | | | |
| Nr. | Art der Änderung | Datum | Name |

| | | |
|--|------------|------|
| Investorengemeinschaft Zentrum Nord | Datum | Name |
| | bearbeitet | |
| | gezeichnet | |
| geprüft: | | |

| | | | |
|----------|------------|--------------|--------|
| | Datum | Name | |
| | bearbeitet | 17.05.2018 | Renk |
| | gezeichnet | 17.05.2018 | Dreyer |
| geprüft: | 17.05.2018 | Niederwerner | |

Projekt Nr.:
 Plan Nr.: Mi-85
 Blatt Nr.: 2/2
 Str. Schlüssel:
 Anlage Nr.:

Lageplan mit Längsschnitt

Maßstab
 Lageplan 1: 250
 Längen 1: 250 / Höhen 1: 25

| | |
|------------|------|
| Datum | Name |
| bearbeitet | |
| gezeichnet | |
| geprüft | |

Benplanung genehmigt:
 Benplanung_Münster, dsm 2017

I. A.
 Tiefbauamt

STADT MÜNSTER

Tiefbauamt

**Erschließung
Zentrum Nord**

Gartenstraße