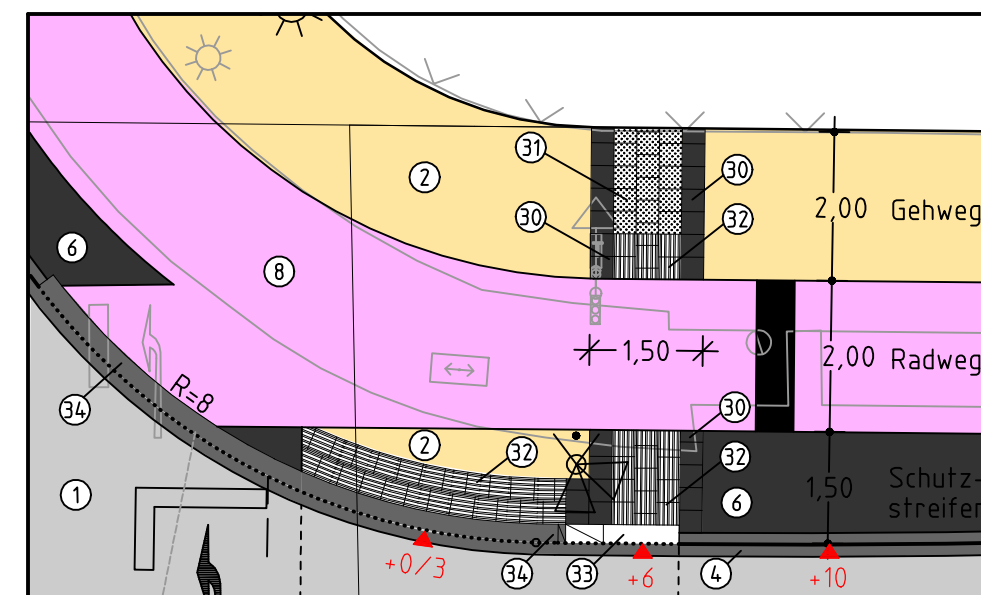
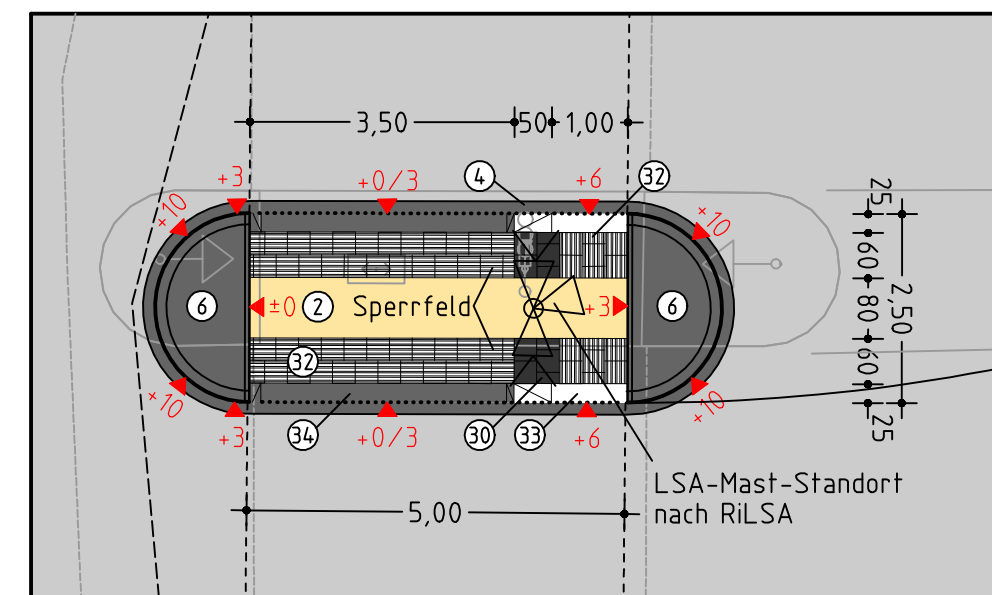


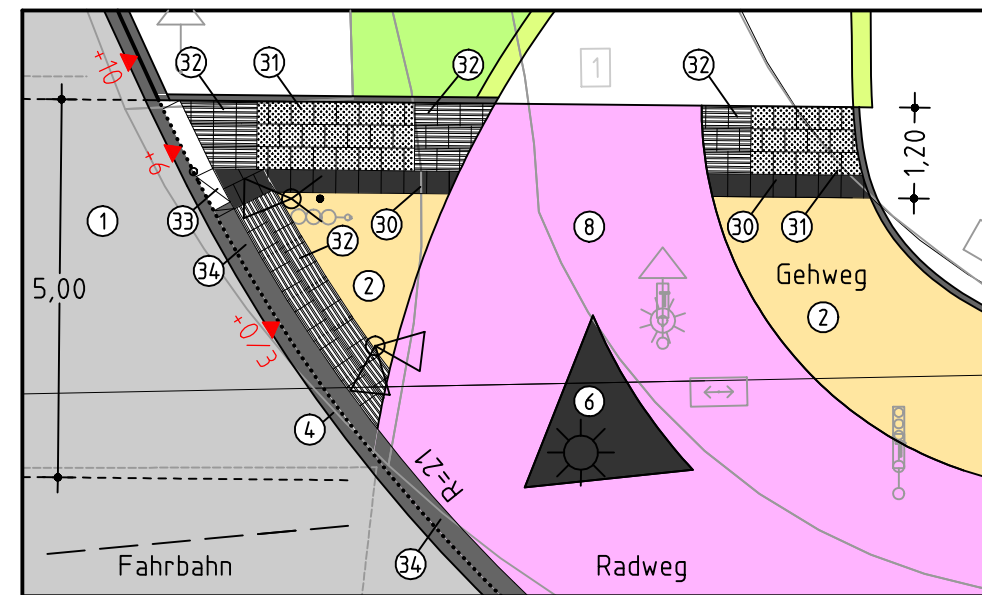
Detail Gesicherte Querung
Maßstab 1:100



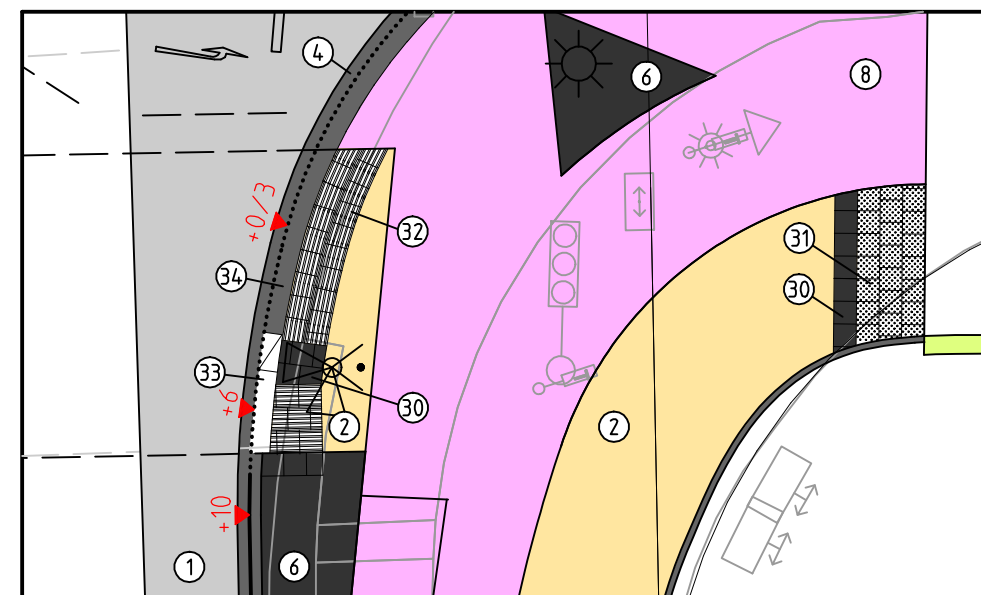
Detail Gesicherte Querung
auf Mittelinsel (Gehweg)
Maßstab 1:100



Detail Gesicherte Querung
Maßstab 1:100

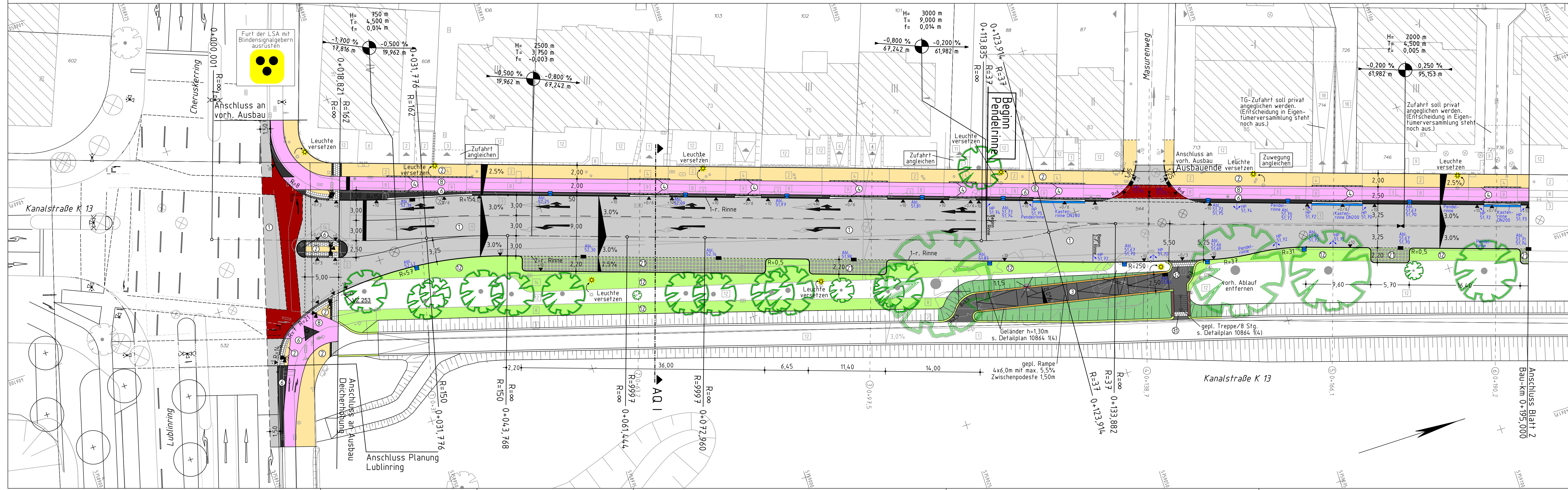


Detail Gesicherte Querung
Maßstab 1:100



- Legende taktile Leifenelemente**
- 1 Betonstein grau 16/16/4 cm
 - 2 Betonplatten anthrazit 30/30/8 cm
 - 3 Noppenplatten weiß 30/30/8 cm
 - 4 Rippenplatten weiß 30/30/8 cm
 - 5 Tasterbeton weiß 25/20/100 cm
 - 6 Rollbeton Basalt gewaschen 25/20/100 cm

- Legende**
- | | | |
|----------------------------------|--|--|
| Bestand | Planung | |
| vorh. Bordstein/Hochbord | gepl. Bordstein | vorh. Kanaldeckel |
| vorh. Absenkung/Tiefbord | gepl. Schrägbordstein | vorh. Schachtabdeckung |
| vorh. Ablauf/Seitenablauf | gepl. Absenkung | vorh. Wasserschieber |
| vorh. Höhe | gepl. Ablauf 50/50 bzw. 30/50 | vorh. Hydrant |
| Asphalt | gepl. Seitenablauf 50/50 | vorh. Schalkasten |
| Betonplatten 24/24/8 cm | gepl. Höhen | |
| Betonstein grau 20/10/8 cm | Asphalt | vorh. Baum |
| Betonstein grau 16/16/4 cm | Gussasphalt | vorh. Leuchte |
| Betonstein anthrazit 20/10/8 cm | Betonplatten 24/24/8 cm | gepl. Baum |
| Betonstein rot 20/10/8 | Betonstein grau 20/10/8 cm | Markierungsstreifen Betonsteinfl. 16/16/8 cm, 1x grau u. 3x weiß |
| Betonstein rot 16/16/4 cm | Markierungsstreifen Betonsteinfl. 16/16/8 cm, 1x grau u. 3x weiß | Betonstein anthrazit 20/10/8 cm |
| Verbundsteingeländer | Betonstein rot 20/10/8 | gepl. Leuchte |
| Grünfläche | Grünfläche | vorh. Baum erhalten |
| Natursteingeländer Kleingeländer | Natursteingeländer Kleingeländer | gepl. Leuchte |
| Beton | Rasenfugensteine | Hochpunkt Pendelrinne |
| | Markierung (Rotfärbung) Radweg | |



Nr.	Art der Änderung	Datum	Zeichen
3			
2			
1			

THOMAS & BÖKAMP
Ingenieurgesellschaft mbH
Im Dinkel 13
48141 Münster
www.thomas-boekamp.de

bearbeitet	August 2017	Ter.
gezeichnet	August 2017	Hab.
geprüft	September 2017	Wie.

Münster, den ...28.06... 2018
gez. ppa. Wiemann

STADT MÜNSTER
Tiefbauamt

Kanalstraße
von Cheruskerring/Lublinring bis Nevinghoff

Projekt Nr.: 15/008
Plan Nr.: 10657
Blatt Nr.: 1(6)
Str. Schlüssel:
Anlage Nr.:

Lageplan

Maßstab: Lageplan 1:250
Längen 1: / Höhen 1:

bearbeitet	Datum	Name
gezeichnet		
geprüft		

genehmigt:
Münster, den 29.06.2018
i.A. gez. Reloe