
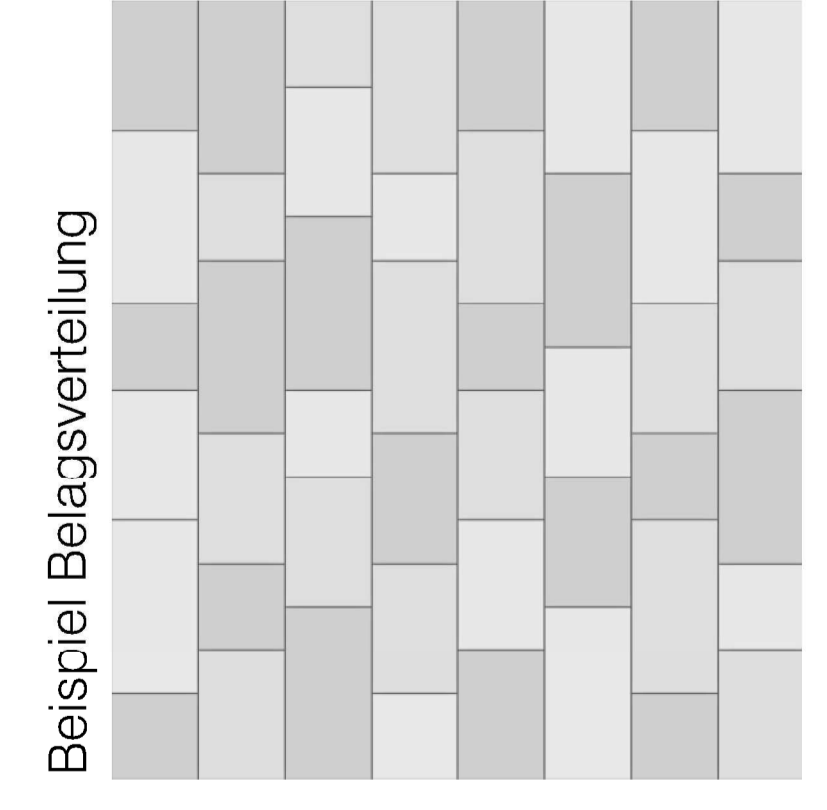


Anlage 4 zu V/0606/2018




Beispiel Belagsoberfläche




Beispiel Belagsverteilung



Beispiel Düsenverteilung architektonisches Wasserspiel




Wasserhüpfen



Regenwasserkanal



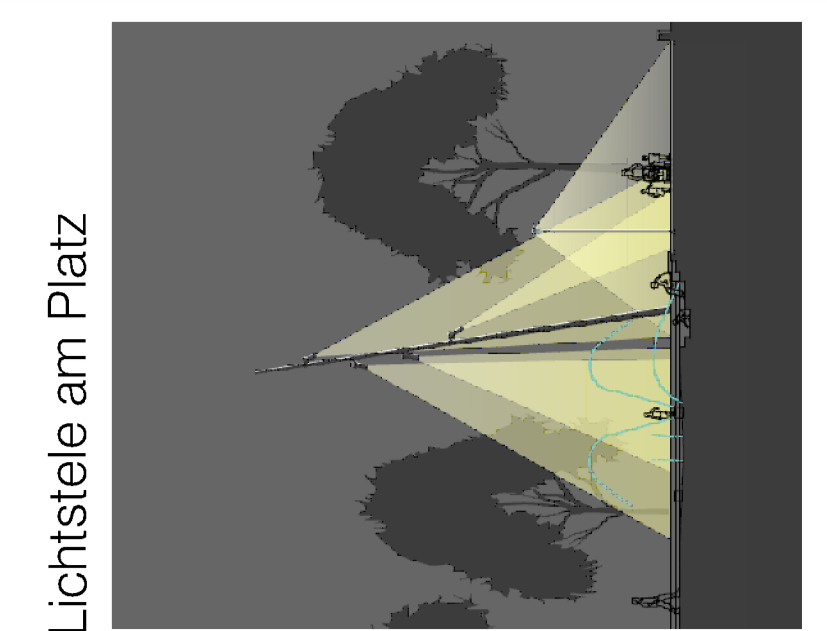
Bestandsbild nördl. Paradeplatz



Beispiel Balancierelemente 'Flux'

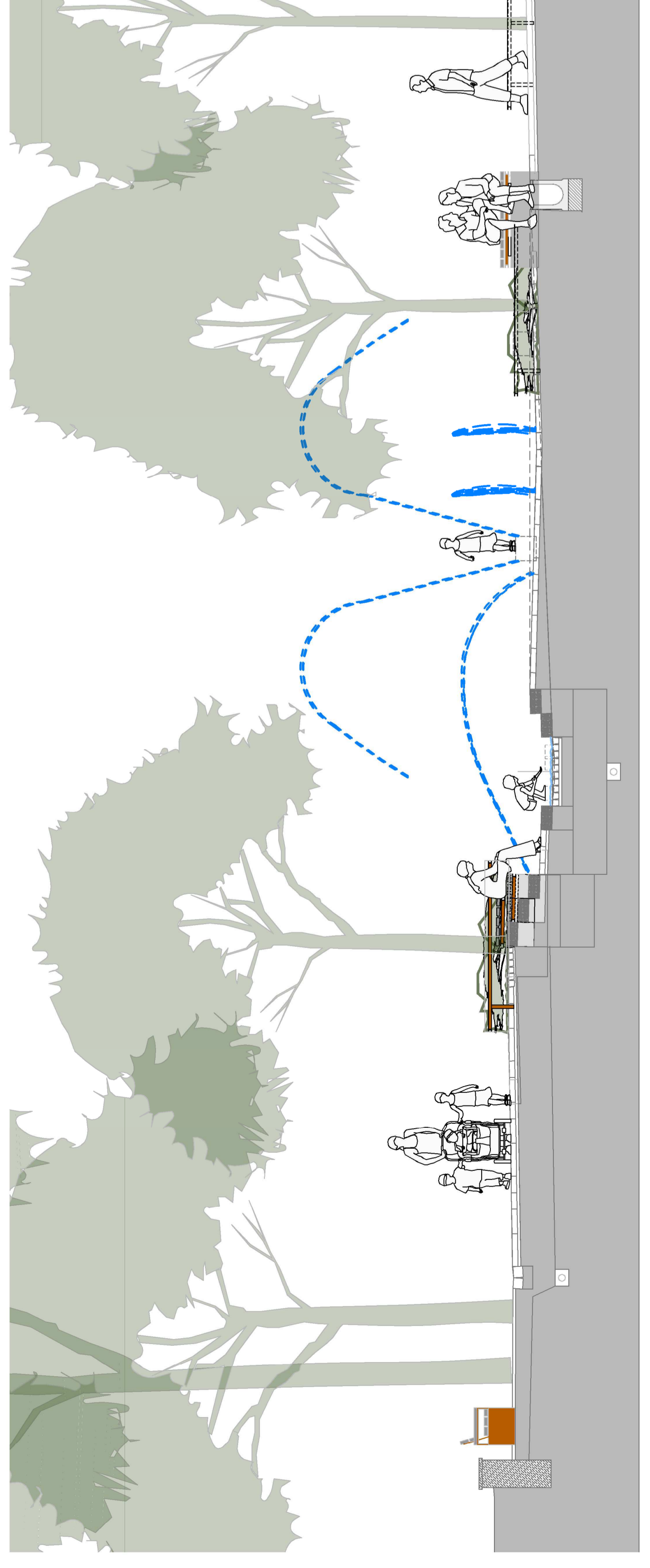


Mikado-Kletterstangen




Lichtstiele am Platz

Schnitt D - DD M 1:50



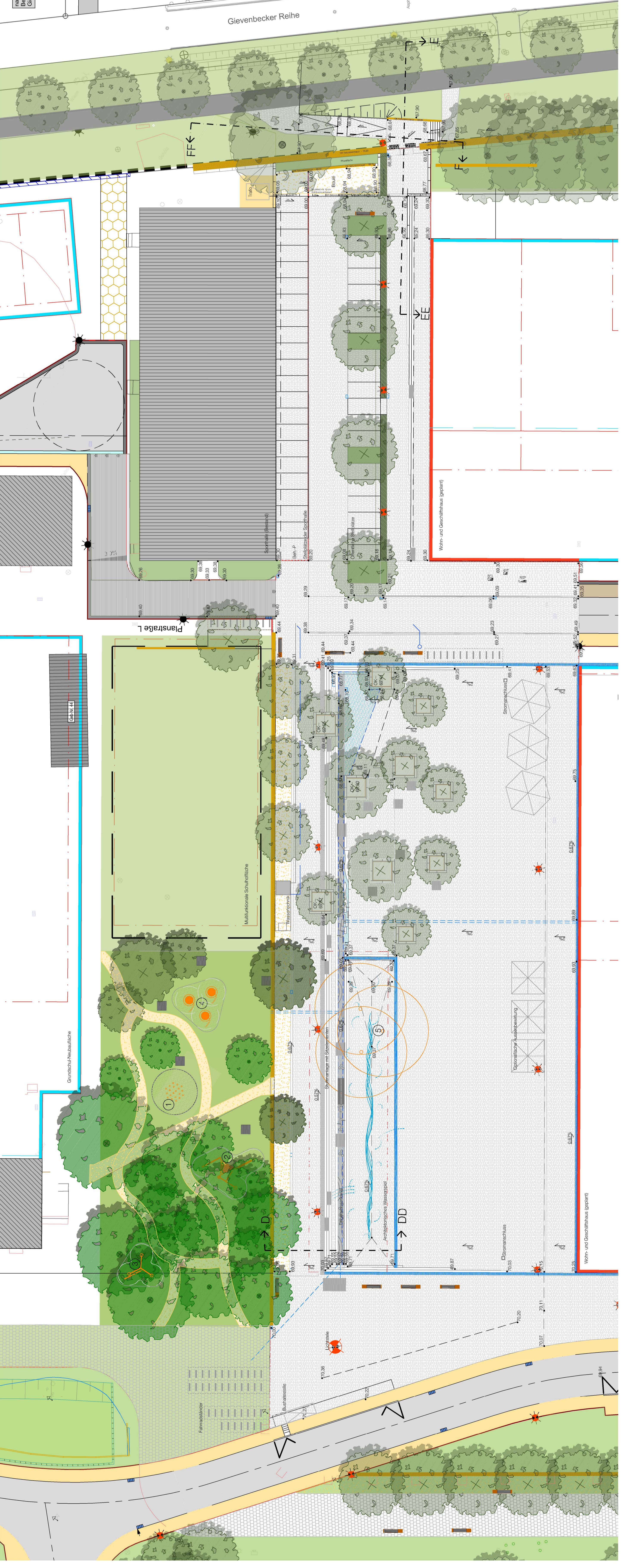
Detail Fließrinne / Stufenanlage M 1:50



LEGENDE

- Flächenbeläge:**
- Natursteinpflaster
 - Beim Pflasterstein, Romanen 20/150 (Grau-grün)
 - Beim Pflasterstein 24/24, 24/30, 24/48 gerichtet
 - wassergebundene Wegedecke
 - Asphalt
 - Burgersiegelung
- Vegetation:**
- geschichtete Hecke (Carpinus betulus)
 - Wiesensäume
 - Rasenfläche
 - Gehölz (Pflanzung)
 - Gehölz (Bestand)
- Ausstattungs- / Sonstiges:**
- Sitzbank
 - Bank-Tisch-Kombination
 - Sonnenschirm
 - Sandsteinleuchte
 - Lampe
 - Fahrradständer
 - Beleuchtungs-Sitzbank
 - Treppe, Blockstufen 15/35
 - Offene Fließrinne
 - Gedockte Rinne
 - Höhenlinie

Legeplan Paradeplatz M 1:250



7			
6			
5			
4			
3			
2			
1			
Nr.	Art der Änderung	Datum	Zustimm.

Münster, den

Projektnummer: 2798-18 Datum: 03.08.2018

Plan Nr.: V 30/1

Anschießer:
 gez. Bruns
 Abteilungsleiter:
 gez. Stadt
 Fachstellenleiter:
 gez. Hofmann
 Zeichner:
 gez. Lenz

Beauftragter:
 gez. G. Deikmann
 Geschäftsführer:
 gez. G. Deikmann

Amtsleiter:
 gez. G. Deikmann
 Geschäftsführer:
 gez. G. Deikmann

Projektumfang: 2798-18
 Datum: 03.08.2018

Art für: Grünflächen
 Umwelt und Nachhaltigkeit

KONVOY
 KONVOY GmbH
 Ingenieure &
 Landschaftsplaner
 info@konvoy-muenster.de

STADT MÜNSTER
 Amt für Grünflächen
 Umwelt und Nachhaltigkeit

**Oxfordkaserne
 Freiflächen**

GR21
 Paradeplatz
 Lageplan Entwurf

Maßstab: 1:250
 Datum: