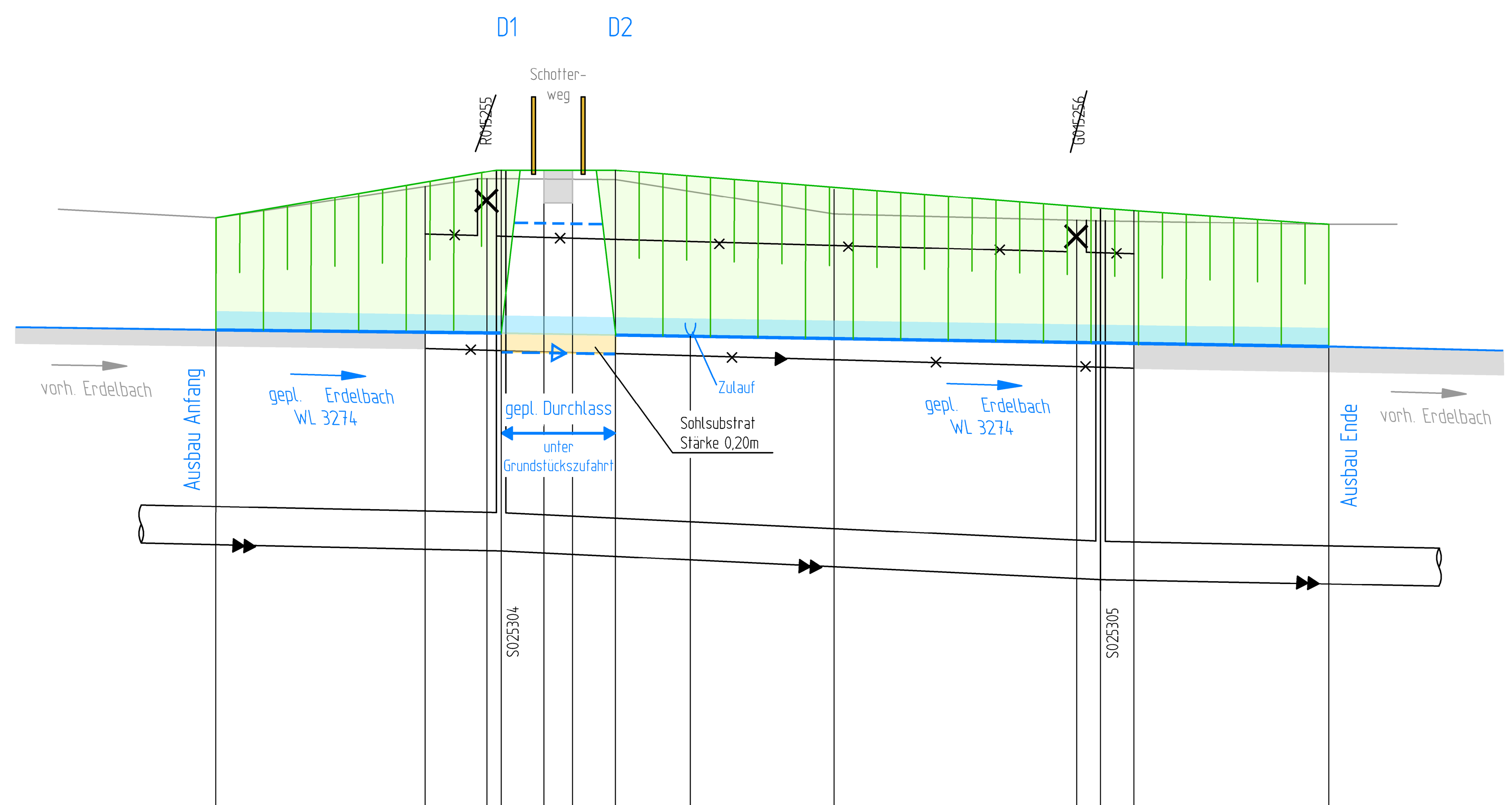

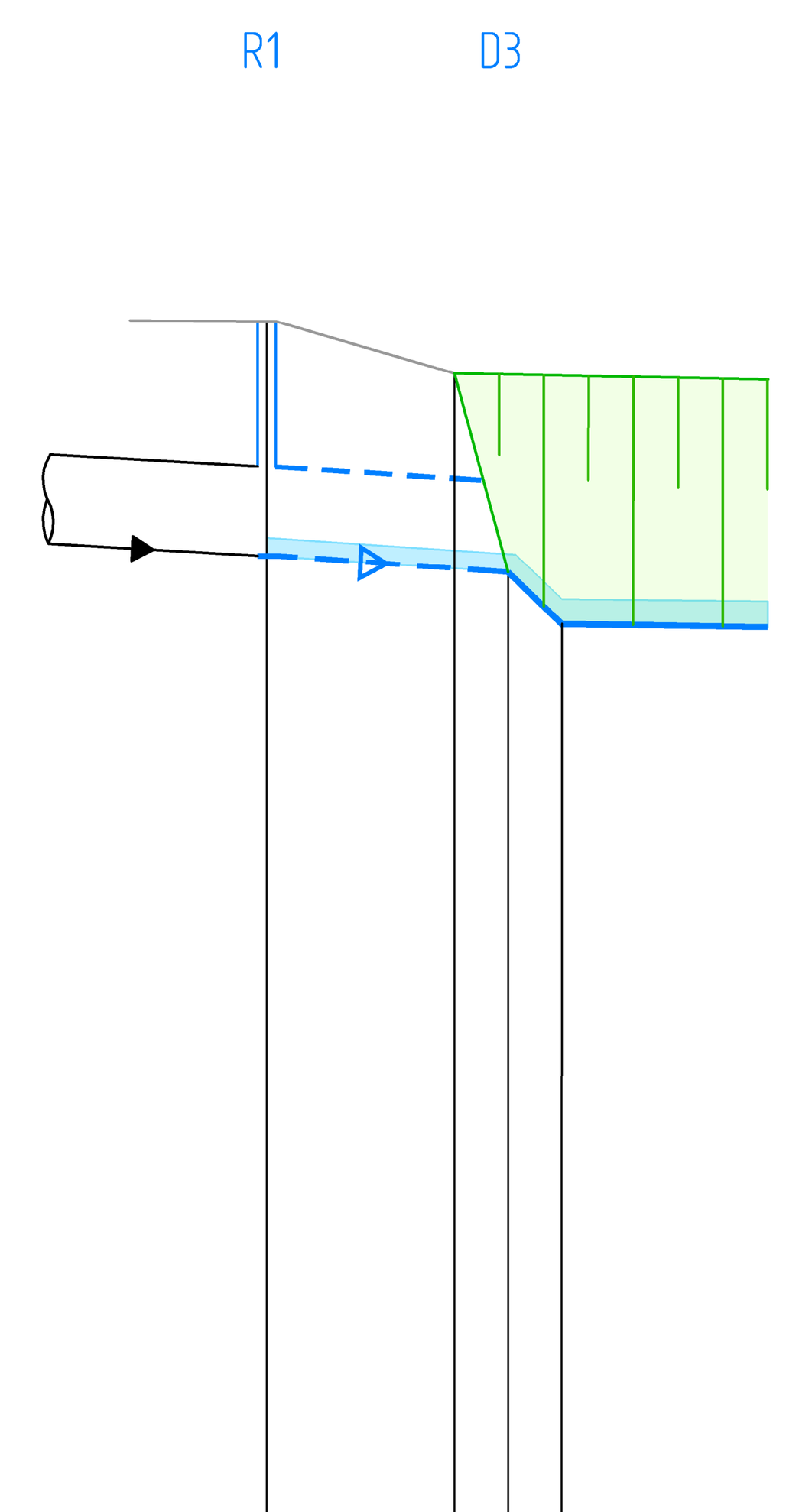

NN +48,00 m

		Values (left to right, along the stationing)
PLANUNG	Böschungsoberkante	54,40 · 54,90 · 54,90 · 54,90 · 54,90 · 54,70 · 54,50 · 54,33
	Gewässer — Ø, Material	gepl. Erdelbach · GGG 1600 · gepl. Erdelbach
	Gewässer — Sohltiefe, Länge, Gefälle	~53,30 · 30m 2,0‰ · 53,24 53,04 · 12m 2,0‰ · 53,02 53,22 · 53,20 · 75m 2,0‰ · ~53,05
BESTAND	Gewässer, verrohrtes Gewässer — OK Schacht /Tiefe, Ø, Material, Länge, Gefälle	vorh. Erdelbach · 54,81 · B1200 6,63m 3,0‰ · 54,81 · B 1200 48,83m 3,28‰ · 54,55 · B1200 5,70m 5,3‰ · 54,57 · vorh. Erdelbach
	Gewässer, verrohrtes Gewässer — Haltungssohle, Baujahr / Zustandsklasse	53,03 · 53,01 · 52,85 · 52,82
	SW-Kanal vorhanden — OK Schacht /Tiefe, Ø, Material, Länge, Gefälle	Stz 400 55,80m 2,33‰ · 54,87 · Stz 400 51,65m 5,81‰ · 54,50 · Stz 400 52,62m 3,42‰
	SW-Kanal vorhanden — Haltungssohle, Baujahr / Zustandsklasse	50,90 · 50,60
	Stationierung	0 + 000,00 · 0 + 012,00 · 0 + 030,00 · 0 + 042,00 · 0 + 050,00 · 0 + 063,00 · 0 + 077,00 · 0 + 098,00 · 0 + 117,00

	Values (R1–D3)
Böschungsoberkante	54,89 · 54,60 · 54,85
Gewässer (Ø, Material)	B 500 · gepl. Erdelbach
Gewässer (Sohltiefe, Länge, Gefälle)	53,58 · 12m 7,0‰ · ~53,50 53,20
Gewässer, verrohrtes Gewässer	B 500
Stationierung	0 + 050,00

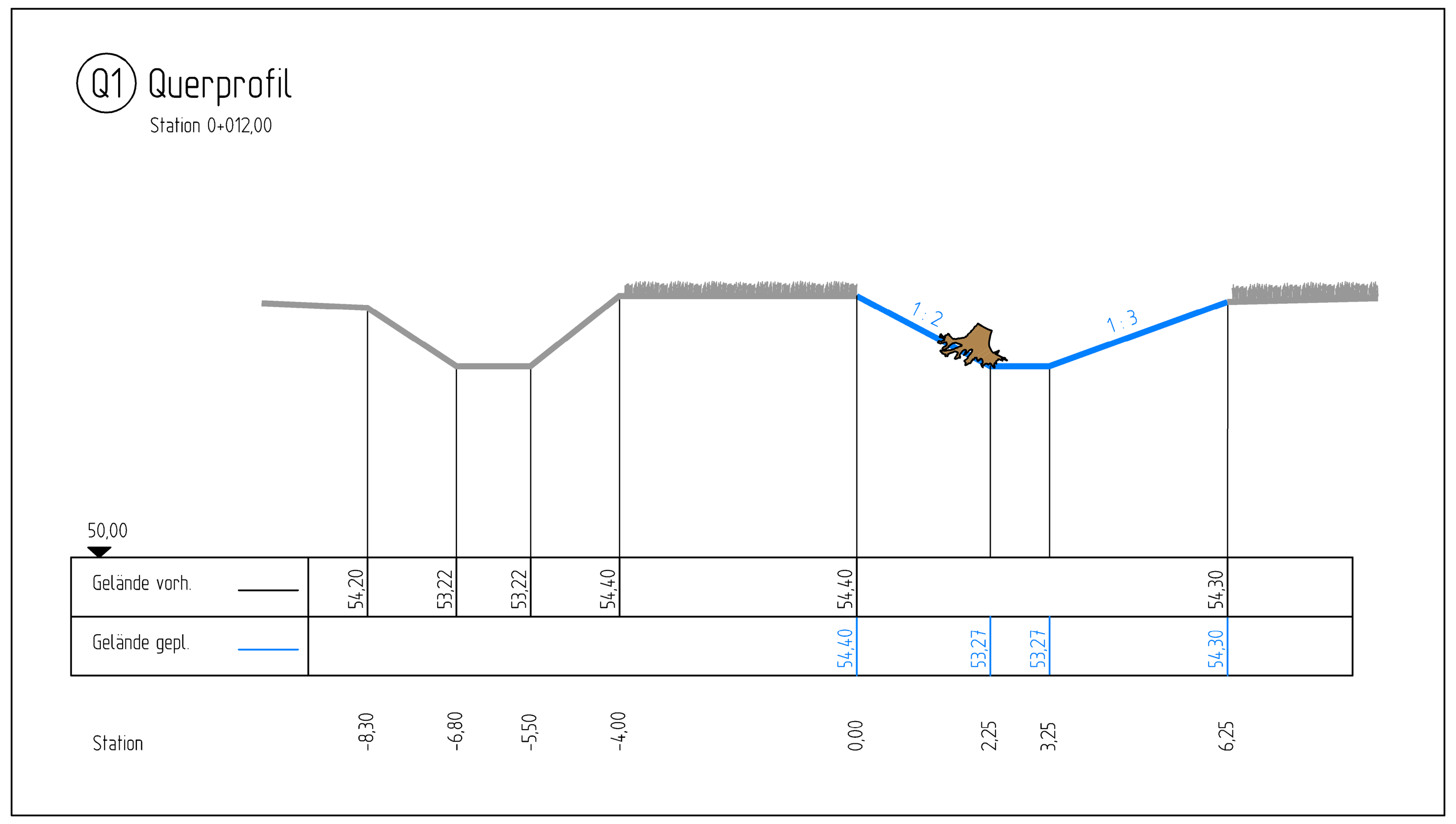

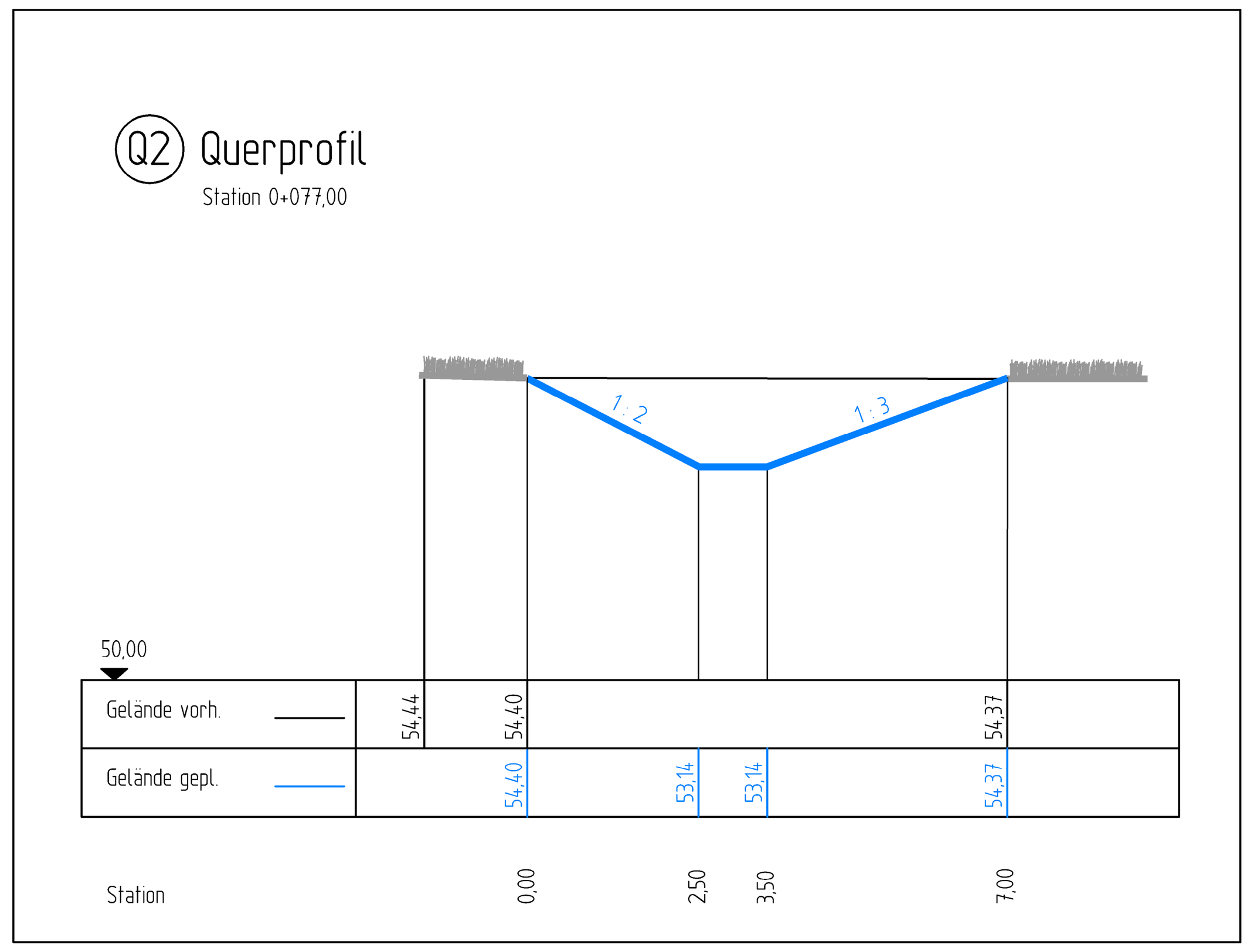

Nächster Höhenbolzen:

MB 4011 / 5133
NHN + 56,335 m
Ringstraße 89

Planungsnr.	Bestandsnummer
D1	G0292079
D2	G0292078
D3	G0292077
R1	R0292080

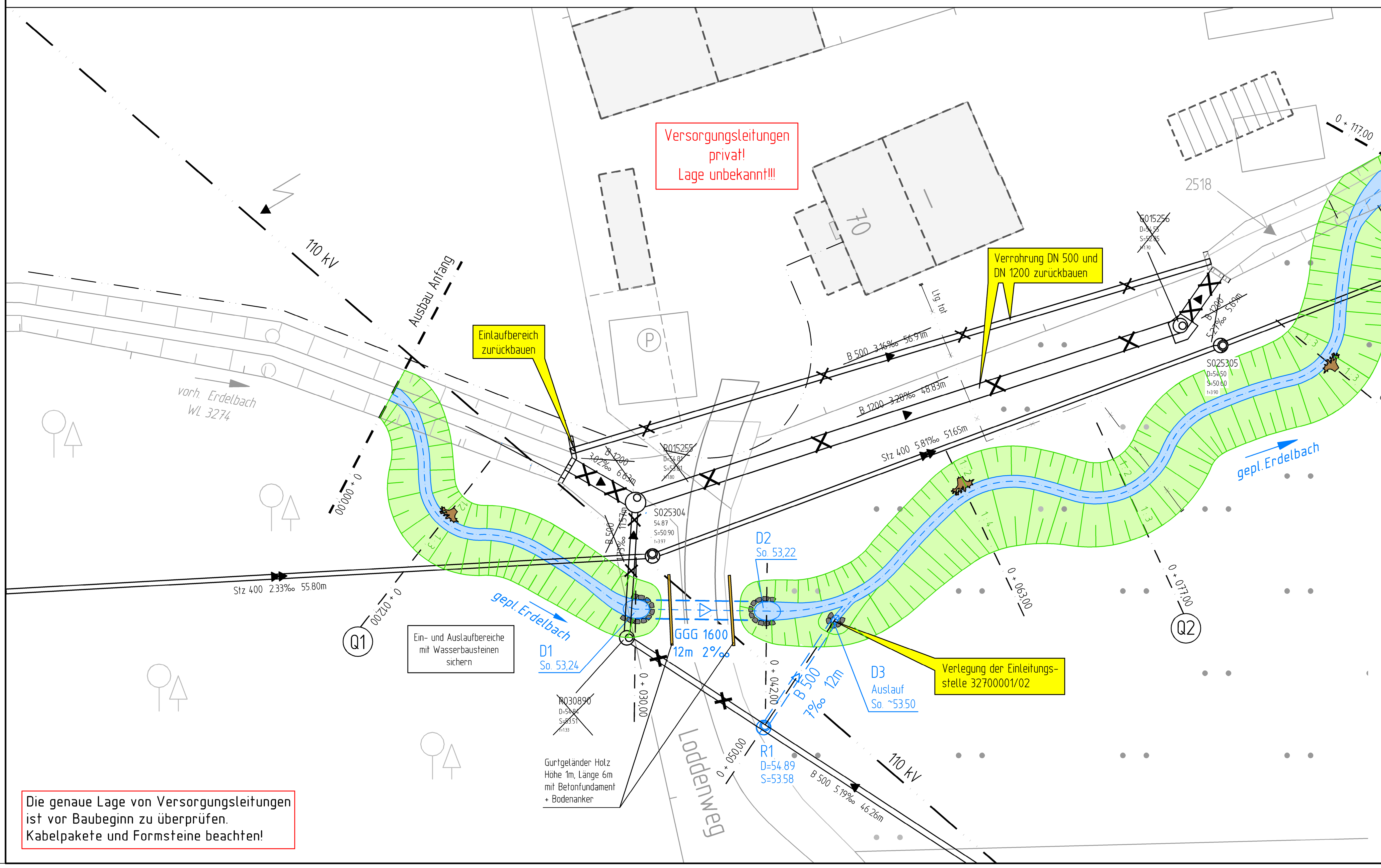

Die genaue Lage von Versorgungsleitungen ist vor Baubeginn zu überprüfen. Kabelpakete und Formsteine beachten!

Zeichenerklärung

PLANUNG / BESTAND

- Regenwasserkanal
- Schmutzwasserkanal
- Mischwasserkanal
- Kanal entfällt / wird verdämmt
- RWE - Kabel
- Telekomkabel / Unity Media
- Stromkabel
- Lichtwellenleiter
- Gasleitung
- Wasserleitung
- Fernwärmekanal
- Gewässer
- Böschung

Nr.	Art der Änderung	Name	Datum
5			
4			
3			
2			
1			

Gewässer-Nr.: 3274
Plan Nr.: WL 37 (P) 2018
Blatt Nr.: 1
Str. Schlüssel: 04340
Anlage Nr.:

STADT MÜNSTER
Tiefbauamt

Lageplan mit Längsschnitt

Kanalsanierung

Erdelbach Umgestaltung
Entrohrung Loddenweg 70

Stadtteil Hiltrup Ost
Bezirk Hiltrup

Maßstab: Lageplan 1 : 250; Längen 1 : 500, Höhen 1 : 50; Querprofile 1 : 100

	Datum	Name
bearbeitet	08.2018	Laukötter
gezeichnet	08.2018	Scheloch
geprüft	10.10.2018	Laukötter

genehmigt:
Münster, den 24.10.2018

i. A. gez. Laukötter
Tiefbauamt

Plot 24.10.2018