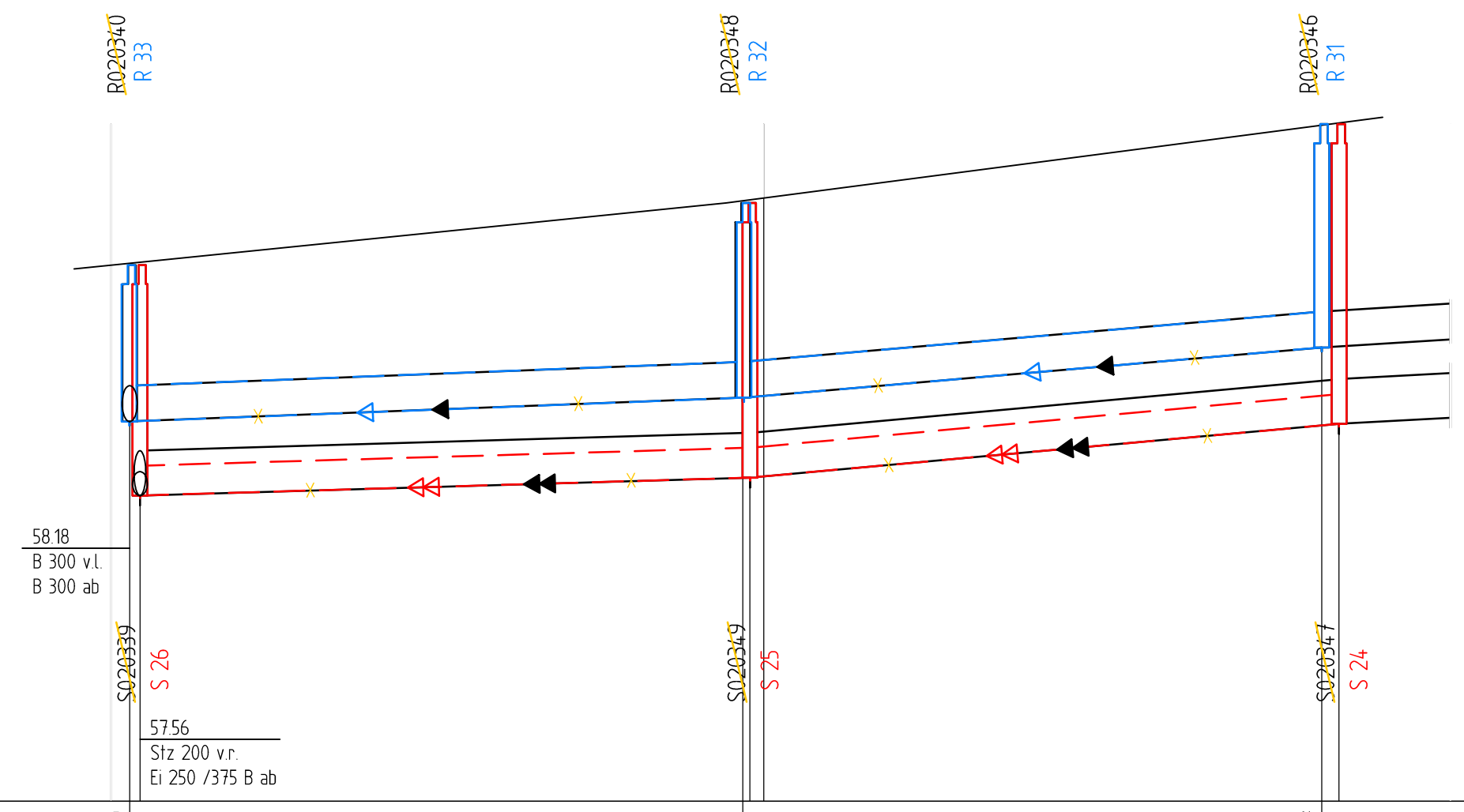
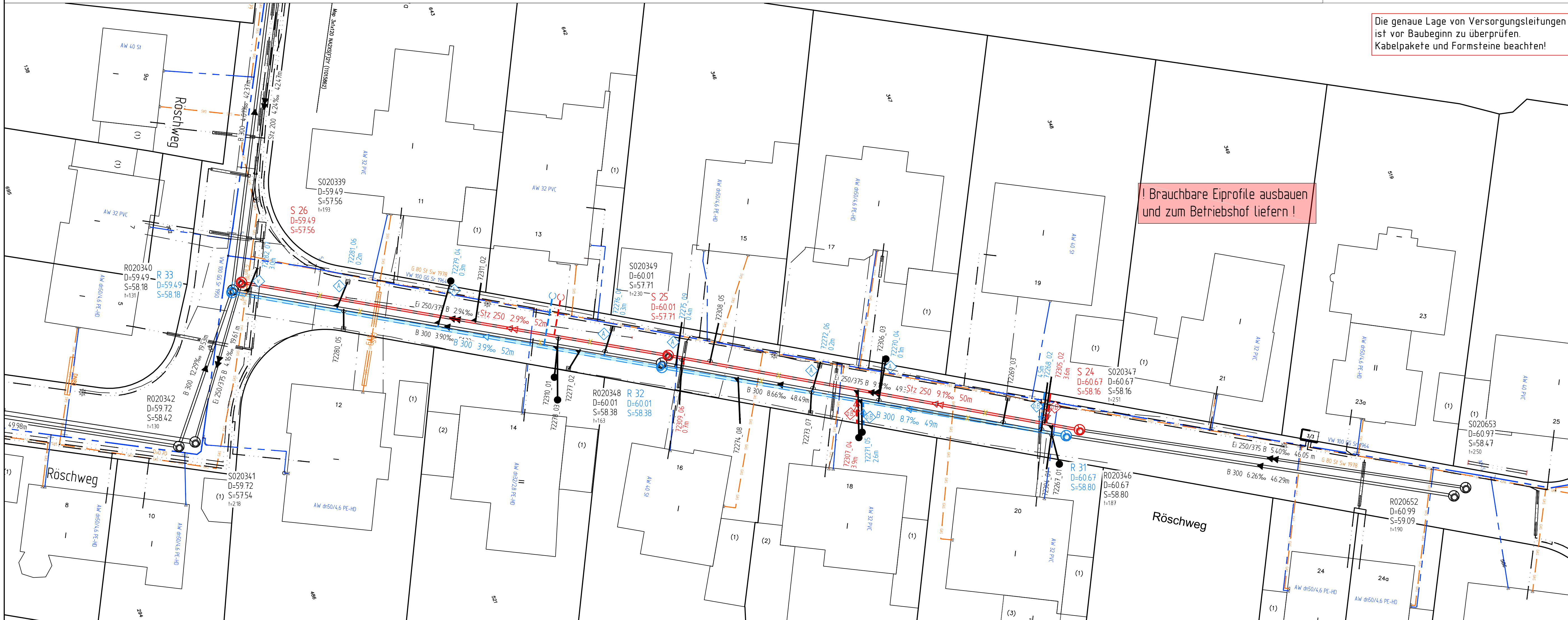
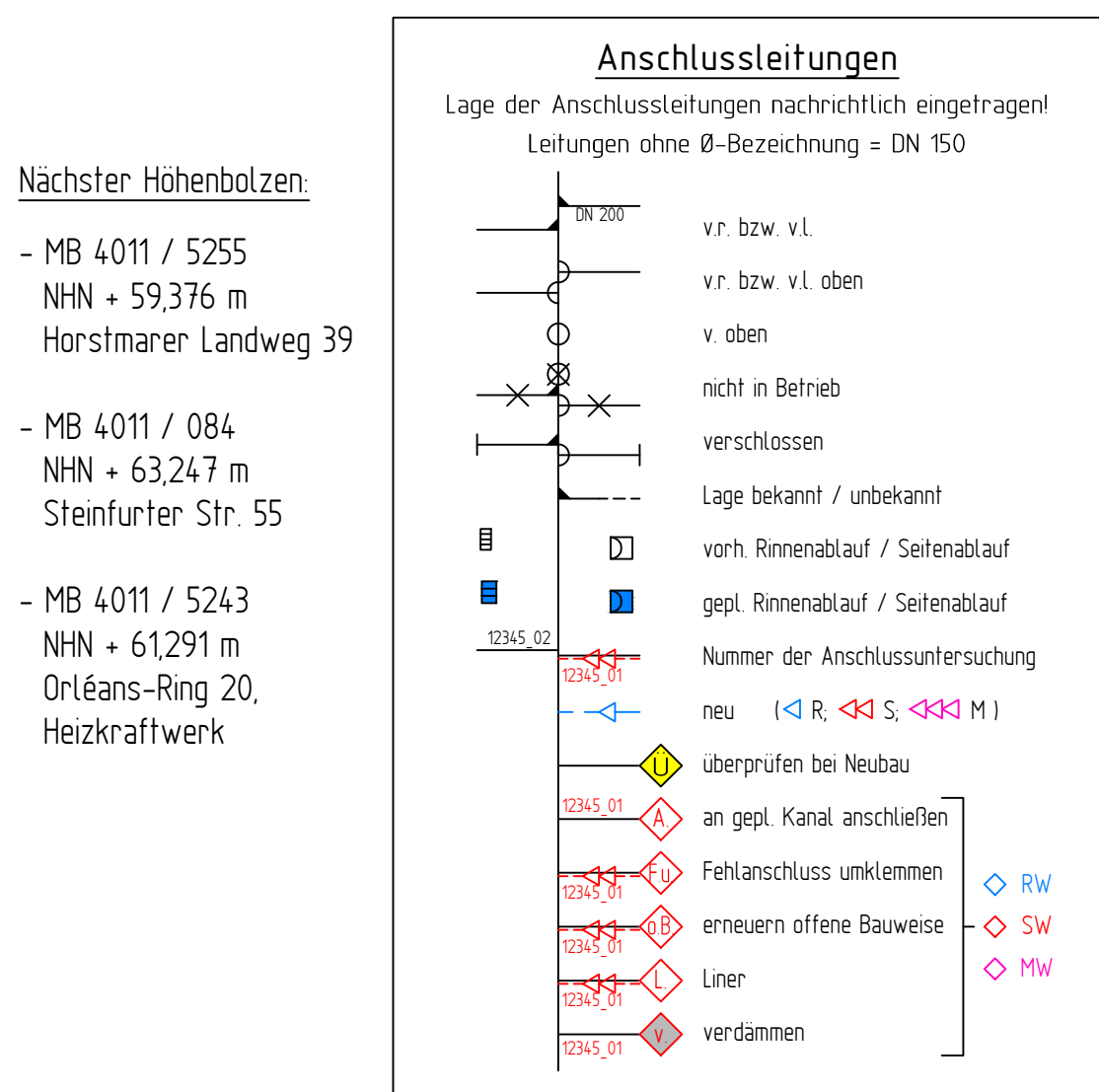
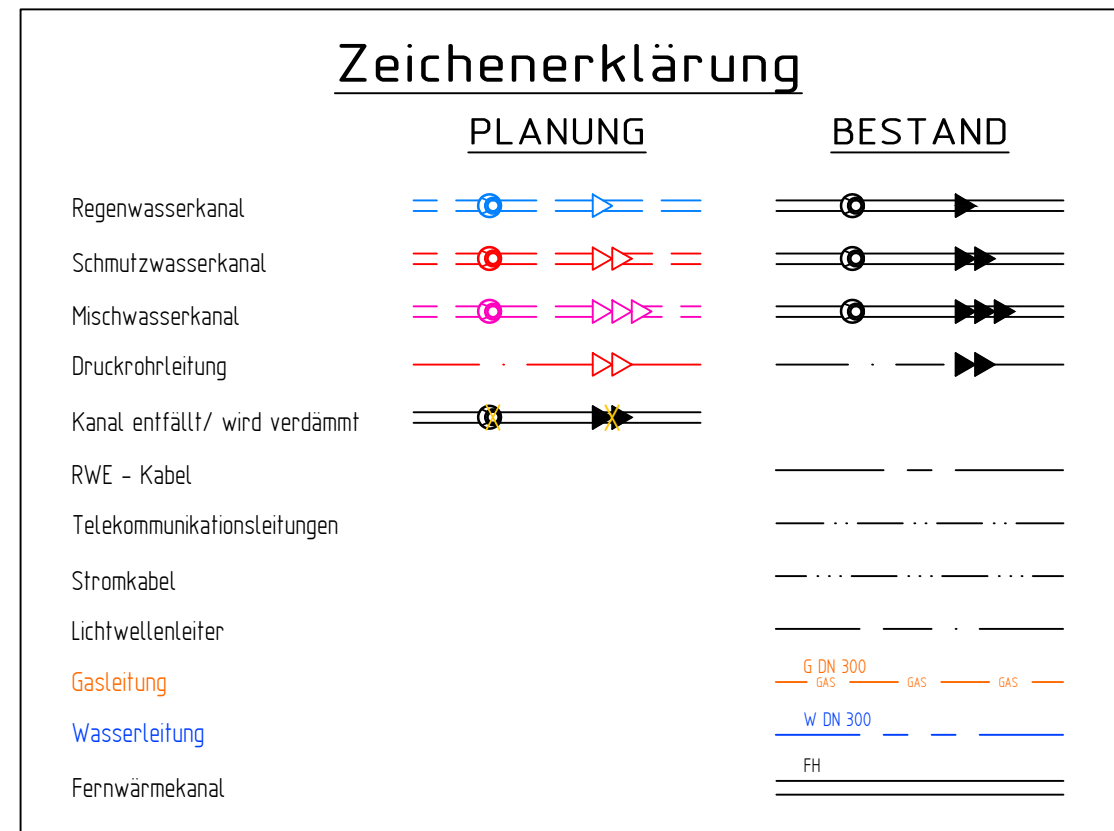


gepl. Schachtbauwerke RW	F 10 I= 131	F 10 I= 163	F 10 I= 187
gepl. Schachtbauwerke SW	F 10 I= 193	F 10 I= 230	F 10 I= 251



Getändehöhe	59.49	60.01	60.67
Gradientenhöhe			
Straßenname	Röschweg		
RW geplant OK Schacht - Ø, Material	59.49 D=59.49 I=131	60.01 D=60.01 I=163	60.67 D=60.67 I=187
RW geplant Haltungssohle, Länge, Gefälle	52m 3.9‰	49m 8.7‰	
SW geplant OK Schacht - Ø, Material	59.49 D=59.49 I=193	60.01 D=60.01 I=230	60.67 D=60.67 I=251
SW geplant Haltungssohle, Länge, Gefälle	52m 2.9‰	50m 9.1‰	
RW vorhanden OK Schacht\ Tiefe - Ø, Material, Länge, Gefälle	59.49 D=59.49 I=131	60.01 D=60.01 I=163	60.67 D=60.67 I=187
RW vorhanden Haltungssohle - Baujahr/ Zustandsklasse	/ ZK	/ ZK	/ ZK
SW vorhanden OK Schacht\ Tiefe - Ø, Material, Länge, Gefälle	59.49 D=59.49 I=193	60.01 D=60.01 I=230	60.67 D=60.67 I=251
SW vorhanden Haltungssohle - Baujahr/ Zustandsklasse	/ ZK	/ ZK	/ ZK

Planungsnummer	Bestandsnummer	Planungsnummer	Bestandsnummer
R 1	R0257531	S 1	S0257862
R 2	R0257530	S 2	S0257861
R 3	R0257529	S 3	S0257860
R 4	R0257528	S 4	S0257859
R 5	R0257527	S 5	S0257858
R 6	R0257526	S 6	S0257857
R 7	R0257525	S 7	S0257856
R 8	R0257524	S 8	S0257855
R 9	R0257523	S 9	S0257854
R 10	R0257522	S 10	S0257853
R 11	R0257521	S 11	S0257852
R 12	R0257520	S 12	S0257851
R 13	R0257519	S 13	S0257850
R 14	R0257518	S 14	S0257849
R 15	R0257517	S 15	S0257848
R 16	R0257516	S 16	S0257847
R 17	R0257515	S 17	S0257846
R 18	R0257514	S 18	S0257845
R 19	R0257513	S 19	S0257844
R 20	R0257512	S 20	S0257843
R 21	R0257511	S 21	S0257842
R 22	R0257510	S 22	S0257841
R 23	R0257509	S 23	S0257840
R 24	R0257508	S 24	S0257839
R 25	R0257507	S 25	S0257838
R 26	R0257506	S 26	S0257837
R 27	R0257505	S 27	S0257836
R 28	R0257504	S 28	S0257835
R 29	R0257503	S 29	S0257834
R 30	R0257502	S 30	S0257833
R 31	R0257501	S 31	S0257832
R 32	R0257500		
R 33	R0257499		
R 34	R0257498		
R 35	R0257497		
R 36	R0257496		
R 37	R0257495		
R 38	R0257494		
R 39	R0257493		
R 40	R0257492		



Die genaue Lage von Versorgungsleitungen ist vor Baubeginn zu überprüfen.
Kabelpakete und Formsteine beachten!

5			
4			
3			
2			
1			
Nr.	Art der Änderung	Name	Datum

Projekt Nr.: 15_045
Plan Nr.: P_66
Blatt Nr.: 8
Str. Schlüssel: 05615
Anlage Nr.:

STADT MÜNSTER
Tiefbauamt

Lageplan mit Längsschnitt

Röschweg

Maßstab: 1:250
Längen: 1:500 Höhen: 1:50

Datum	Name
bearbeitet August 2017	Laukötter
gezeichnet August 2017	Stork
geprüft Oktober 2017	Laukötter

genehmigt: Münster, den 22.02.2018

i. A. gez. Laukötter Tiefbauamt

Kanalisation
Peter-Wust-Straße - Jessingstraße
Wilhelmstraße - Kinderbach bis Veghestraße

Stadtteil: Neutor
Bezirk: Mitte

Plat. 19.07.2018