gepl. Schachtbauwerke RW		SB t= 2.76		SB t= 2.97		SB t= 2.63		SB t= 2.98		SB t= 2.85				
gepl. Schachtbauwerke SW			F 10 t= 3.98	F 10 t= 4.21		F 10 t= 3.91		F 10 t= 4.08		F 10 t= 4.00				

Darstellung der Versorgungsleitungen nachrichtlich auf Grundlage der Querschläge

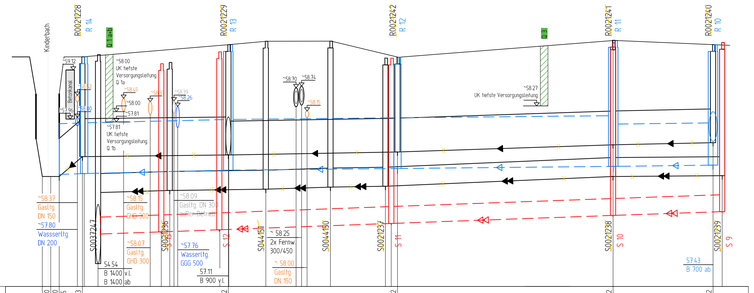

NN 54.00														
Geländehöhe	56.60 56.60 56.56		59.12		59.72		59.72		59.42		59.82		59.72	
Gradientenhöhe														
Straßenname	Grünfläche Kinderbach		Orléans-Ring					Wilhelmstraße						
RW geplant OK Schacht - Ø, Material		59.12 72.56	DN 1200 GGG		DN 1200 GGG	59.72 72.91		DN 1200 GGG		59.42 72.63	DN 1200 B		59.82 72.98	DN 1000 B	59.72 72.68
RW geplant Haltungssohle, Länge, Gefälle	56.65 56.57		7m 2.9‰		35m 2.3‰	56.75 56.75		4m 1.0‰		56.79 56.79	52m 1.0‰		56.84 56.84	24m 1.3‰	56.87
SW geplant OK Schacht - Ø, Material			DN 400 Stz	59.72 72.72	DN 400 Stz	59.72 74.29		DN 400 Stz		59.40 73.91	DN 400 Stz		59.76 74.08	DN 400 Stz	59.72 74.00
SW geplant Haltungssohle, Länge, Gefälle		56.24 56.24	17m 3.1‰	56.29 56.29	14m 3.6‰	56.34 56.34		4m 3.7‰		56.49 56.49	54m 3.5‰		56.68 56.68	26m 3.5‰	56.72 56.72
RW vorhanden OK Schacht\ Tiefe - Ø, Material, Länge, Gefälle		59.12 72.56	DN 900 B 6.48m 72.51‰		DN 900 B 34.59m 1.16‰	59.72 72.61		DN 800 B 40.03m 1.75‰		59.42 72.24	DN 800 B 51.12m 3.33‰		59.82 72.43	DN 800 B 23.66m 2.11‰	59.72 72.32
RW vorhanden Haltungssohle - Baujahr/ Zustandsklasse	56.60 57.07	57.07 57.07	/ ZK		/ ZK	57.11 57.11		/ ZK		57.78 57.78	/ ZK		57.75 57.75	/ ZK	57.70
SW vorhanden OK Schacht\ Tiefe - Ø, Material, Länge, Gefälle		59.16 74.96	Ei 300/450 B 19.03m 2.63‰	59.16 74.96	Ei 300/450 B 25.47m 1.18‰	59.50 75.50	59.50 75.50	Ei 300/450 B 18.22m 2.74‰	59.80 75.80	59.80 75.80	Ei 300/450 Rig 13.01m 1.54‰	59.83 75.83		Ei 300/450 B 55.26m 4.16‰	59.76 74.76	Ei 300/450 B 25.85m 0.77‰	59.71 74.75
SW vorhanden Haltungssohle - Baujahr/ Zustandsklasse		56.54 56.22	/ ZK	56.77 56.77	/ ZK	56.90 56.90	56.90 56.90	/ ZK	56.95 56.95	/ ZK	56.37 56.37			/ ZK	56.60 56.60	/ ZK	56.62

gepl. Schachtbauwerke RW	SB t= 2.35	SB t= 2.85	
gepl. Schachtbauwerke SW			

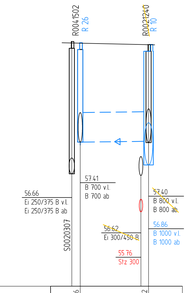

NN 54.00							
Geländehöhe	59.16		59.72				
Gradientenhöhe							
Straßenname	Wilhelmstraße						
RW geplant OK Schacht - Ø, Material	59.16 72.35	DN 700 B	59.72 72.85				
RW geplant Haltungssohle, Länge, Gefälle	57.41 57.41	17m 1.2‰	57.61 57.61				
SW geplant OK Schacht - Ø, Material							
SW geplant Haltungssohle, Länge, Gefälle							
RW vorhanden OK Schacht\ Tiefe - Ø, Material, Länge, Gefälle	59.16 72.35		59.72 72.32				
RW vorhanden Haltungssohle - Baujahr/ Zustandsklasse	57.41 57.41		57.40 57.40				
SW vorhanden OK Schacht\ Tiefe - Ø, Material, Länge, Gefälle	59.79 74.93						
SW vorhanden Haltungssohle - Baujahr/ Zustandsklasse	56.66 56.66						

Detail: Einleitung in den Kinderbach

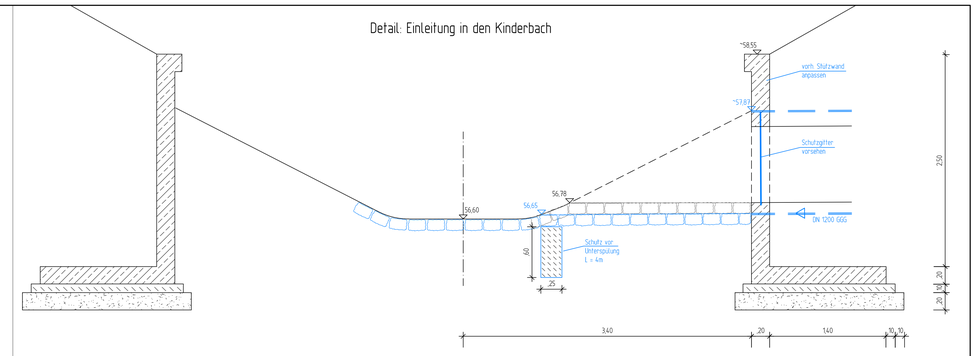

Nachster Hohenbolzen:

- MB 4011 / 5255
  NHN = 59.376 m
  Horstmarer Landweg 39
- MB 4011 / 084
  NHN = 63.247 m
  Steinfurter Str. 55
- MB 4011 / 5243
  NHN = 61.291 m
  Orléans-Ring 20,
  Heizkraftwerk

Anschlussleitungen

Lage der Anschlussleitungen nachrichtlich eingetragen!
Leitungen ohne Ø-Bezeichnung = DN 150

- v.r. bzw. v.l.
- v.r. bzw. v.l. oben
- v. oben
- nicht in Betrieb
- verschlossen
- Lage bekannt / unbekannt
- vorh. Rinnenablauf / Seitenablauf
- gepl. Rinnenablauf / Seitenablauf
- Nummer der Anschlussuntersuchung
- neu (◁ R, ◁◁ S, ◁◁◁ M.)
- überprüfen bei Neubau
- an gepl. Kanal anschließen
- Fehlanschluss umklemmen
- erneuern offene Bauweise
- Liner
- verdämmen

◇ RW ◇ SW ◇ MW

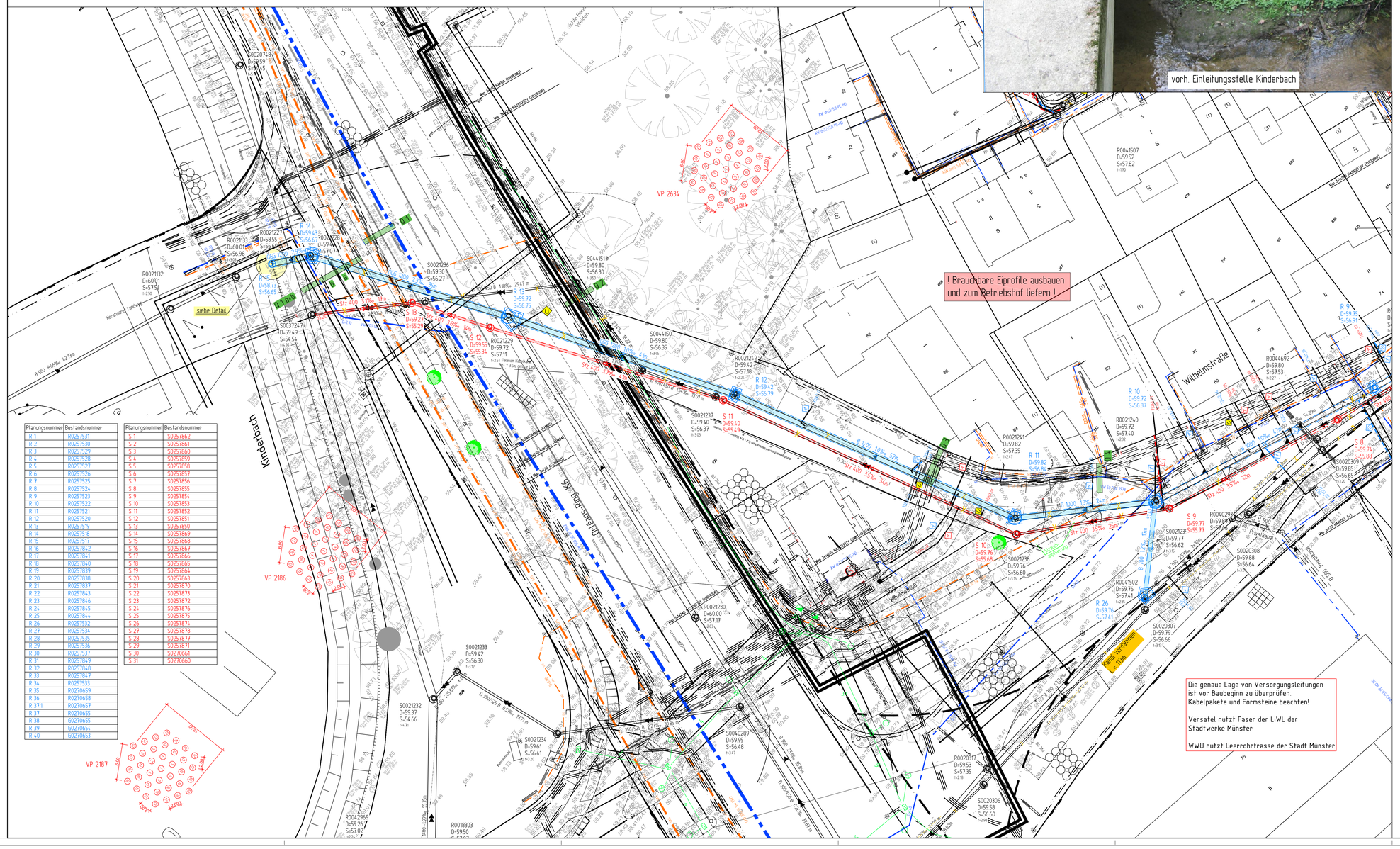

Planungsnummer	Bestandsnummer
R 1	R0257531
R 2	R0257530
R 3	R0257529
R 4	R0257528
R 5	R0257527
R 6	R0257526
R 7	R0257525
R 8	R0257524
R 9	R0257523
R 10	R0257522
R 11	R0257521
R 12	R0257520
R 13	R0257519
R 14	R0257518
R 15	R0257517
R 16	R0257842
R 17	R0257841
R 18	R0257840
R 19	R0257839
R 20	R0257838
R 21	R0257837
R 22	R0257843
R 23	R0257846
R 24	R0257845
R 25	R0257844
R 26	R0257532
R 27	R0257534
R 28	R0257535
R 29	R0257536
R 30	R0257537
R 31	R0257849
R 32	R0257848
R 33	R0257847
R 34	R0257533
R 35	R0270659
R 36	R0270658
R 37.1	R0270657
R 37	R0270655
R 38	G0270655
R 39	G0270654
R 40	G0270653

Planungsnummer	Bestandsnummer
S 1	S0257862
S 2	S0257861
S 3	S0257860
S 4	S0257859
S 5	S0257858
S 6	S0257857
S 7	S0257856
S 8	S0257855
S 9	S0257854
S 10	S0257853
S 11	S0257852
S 12	S0257851
S 13	S0257850
S 14	S0257869
S 15	S0257868
S 16	S0257867
S 17	S0257866
S 18	S0257865
S 19	S0257864
S 20	S0257863
S 21	S0257870
S 22	S0257873
S 23	S0257872
S 24	S0257876
S 25	S0257875
S 26	S0257874
S 27	S0257878
S 28	S0257877
S 29	S0257871
S 30	S0270661
S 31	S0270660

Zeichenerklärung

	PLANUNG	BESTAND
Regenwasserkanal		
Schmutzwasserkanal		
Mischwasserkanal		
Druckrohrleitung		
Kanal entfällt/ wird verdämmt		
RWE - Kabel		
Telekommunikationsleitungen		
Stromkabel		
Lichtwellenleiter		
Gasleitung		
Wasserleitung		
Fernwärmekanal		
LSA		
Baum		

Nr.	Art der Änderung	Name	Datum
3	R 26 geändert von F 10 in ein Sonderbauwerk	Stork	06.11.18
2	- RW-Haltung R0041502 - R0040293 bleibt erhalten - vorh. RW-Kanal B 500 (Privatkanal) an R0040293 erganzt - Anschlussleitung T3243_01 (Straßenablauf) wird nicht erneuert	Stork	17.07.18
1	- 3 Blindgangerersschlagstellen erganzt - gefällte Baume aus Kataster entfernt	Stork	13.03.18

Projekt Nr:	15_045
Plan Nr:	P_66
Blatt Nr:	1
Str. Schlüssel:	07285
Anlage Nr:	

STADT MÜNSTER
Tiefbauamt

Lageplan mit Längsschnitt

Kinderbach - Orléans-Ring - Wilhelmstraße

Detailzeichnung

Maßstab
Lageplan 1: 250
Langen 1: Hohen 1:

	Datum	Name
bearbeitet	August 2017	Laukötter
gezeichnet	August 2017	Stork
geprüft	Oktober 2017	Laukötter

genehmigt
Münster, den 22.02.2018

i. A. gez. Laukötter
Tiefbauamt

Kanalsanierung

Peter-Wust-Straße - Jessingstraße
Wilhelmstraße -
Kinderbach bis Veghestraße

Stadtteil Neutor
Bezirk Mitte

Plot 06.11.2018