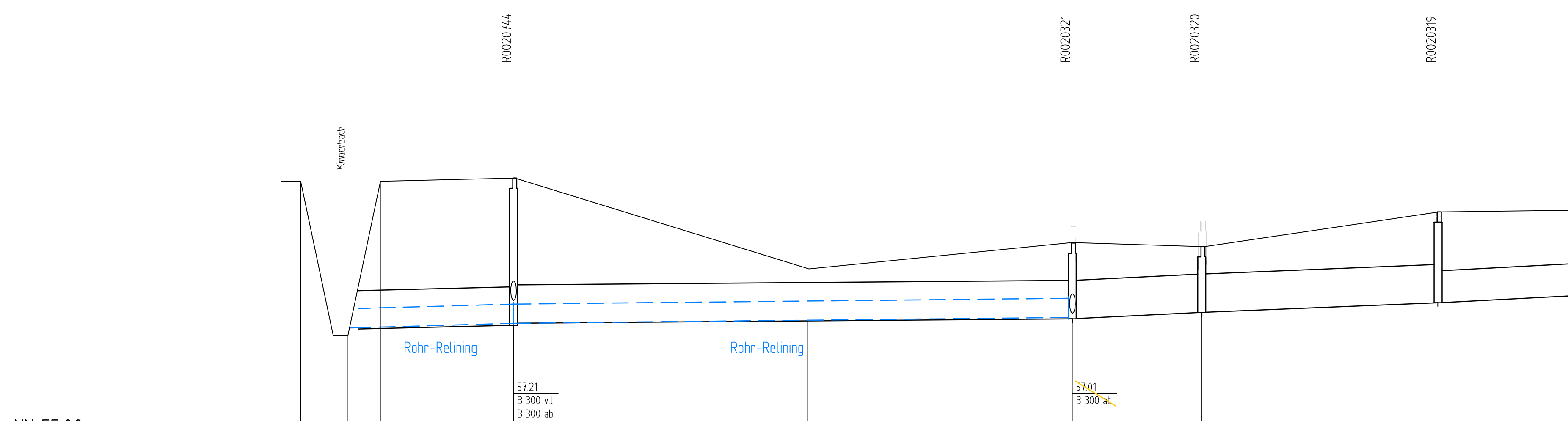
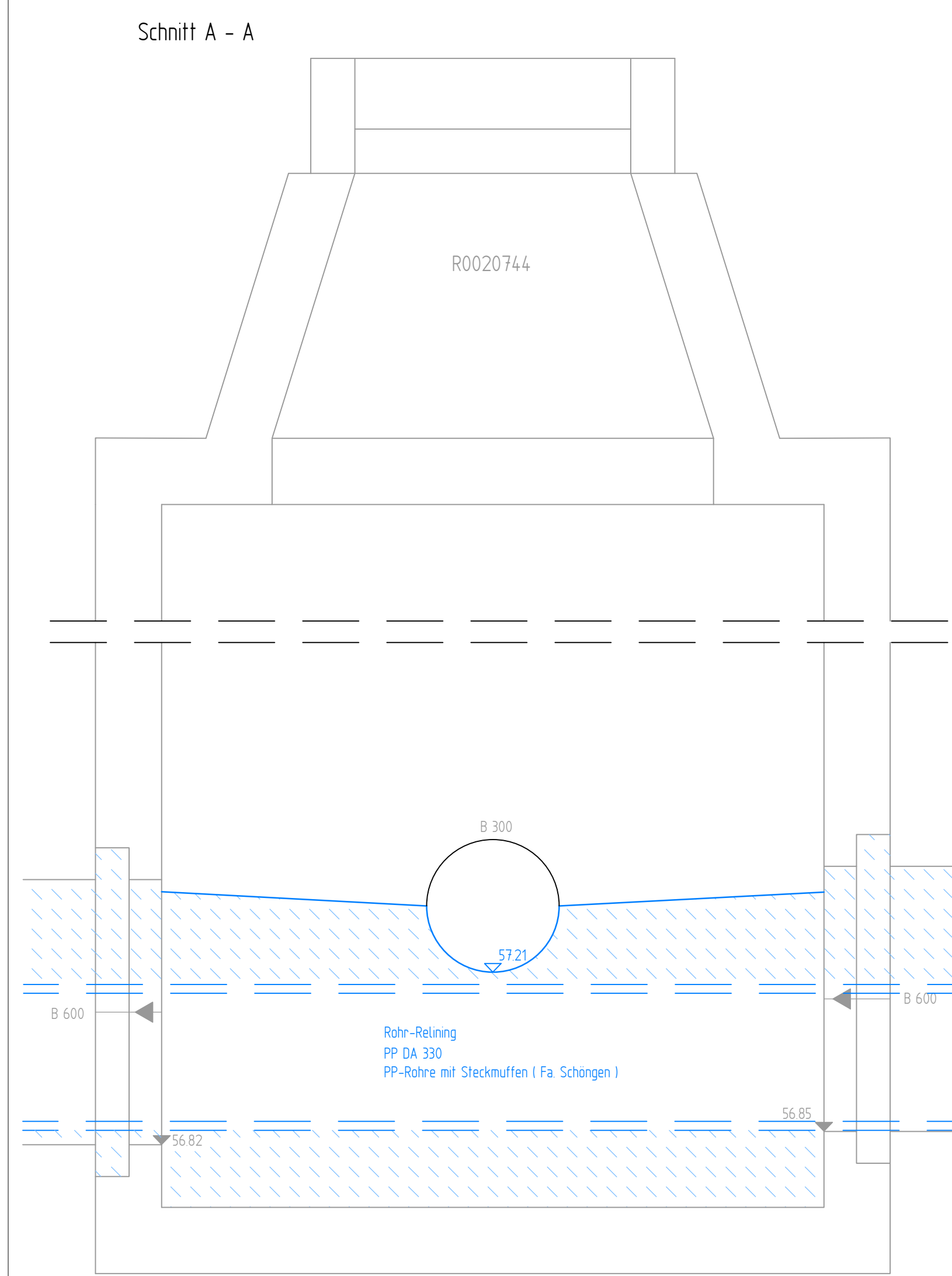


gepl. Schachtbauwerke RW	
gepl. Schachtbauwerke SW	



NN 55.00		Orléans-Ring		Grünfläche		Peter-Wust-Straße - Stichstraße 5	
Geländehöhe	59.07	58.66	59.07	59.12	58.11	58.05	58.59
Gradientenhöhe							
RW geplant	PP DA 330		PP DA 330		PP DA 330		
OK Schacht - Ø, Material	PP-Röhre mit Steckmuffen (Fa Schöngen)		PP-Röhre mit Steckmuffen (Fa Schöngen)		PP-Röhre mit Steckmuffen (Fa Schöngen)		
RW geplant	25m 2.9‰		87m 10‰				
Haltungssohle - Länge, Gefälle	58.98		58.03		58.94		
SW geplant	DN 600 B		DN 600 B		DN 600 B		
OK Schacht - Ø, Material	24.50m 2.45‰		87.34m 0.80‰		20.23m 4.94‰		
RW vorhanden	/ ZK		/ ZK		/ ZK		
Haltungssohle - Baujahr/ Zustandsklasse	58.76		58.05		58.55		
SW vorhanden	/ ZK		/ ZK		/ ZK		
OK Schacht\ Tiefe - Ø, Material, Länge, Gefälle	58.76		58.05		58.55		
RW vorhanden	/ ZK		/ ZK		/ ZK		
Haltungssohle - Baujahr/ Zustandsklasse	58.76		58.05		58.55		
SW vorhanden	/ ZK		/ ZK		/ ZK		
OK Schacht\ Tiefe - Ø, Material, Länge, Gefälle	58.76		58.05		58.55		
RW vorhanden	/ ZK		/ ZK		/ ZK		
Haltungssohle - Baujahr/ Zustandsklasse	58.76		58.05		58.55		



Zeichenerklärung

	PLANUNG	BESTAND
Regenwasserkanal		
Schmutzwasserkanal		
Mischwasserkanal		
Druckrohrleitung		
Kanal entfällt/ wird verdammt		
RWE - Kabel		
Telekommunikationsleitungen		
Stromkabel		
Lichtwellenleiter		
Gastleitung		
Wasserleitung		
Fernwärmeleitung		

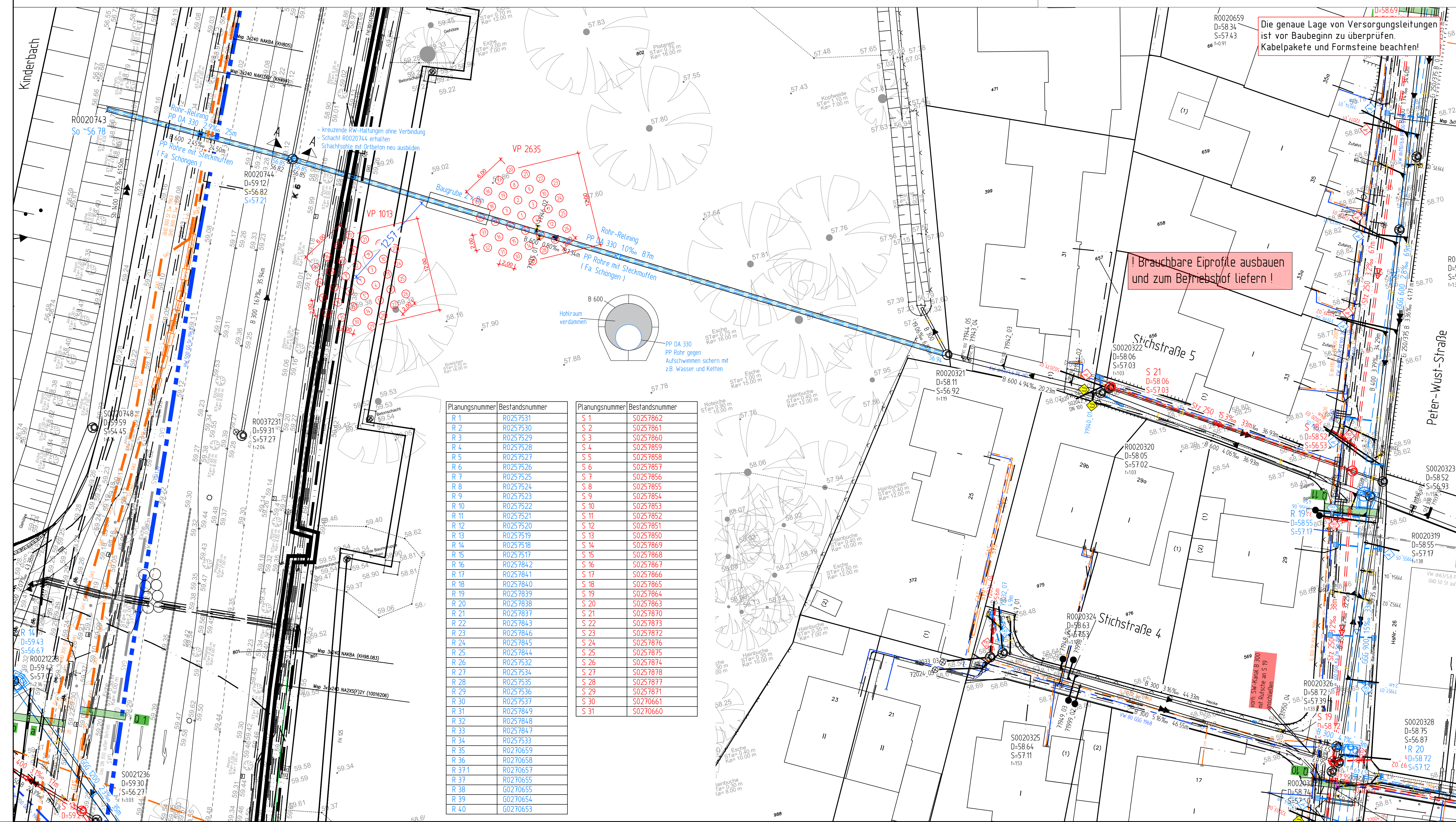
Anschlussleitungen

Lage der Anschlussleitungen nachrichtlich eingetragen
Leitungen ohne Ø-Bezeichnung = DN 150

	MB 4011 / 5255	NHN + 59.376 m	Horstmarer Landweg 39
	MB 4011 / 084	NHN + 63.247 m	Steinfurter Str. 55
	MB 4011 / 5243	NHN + 61.291 m	Orléans-Ring 20, Heizkraftwerk

Nächster Höhenbolzen:

- vr. bzw. vl.
- vr. bzw. vl. oben
- v. oben
- nicht in Betrieb
- verschlossen
- Lage bekannt / unbekannt
- vord. Rinneablauf / Seitenablauf
- gepl. Rinneablauf / Seitenablauf
- Nummer der Anschlussuntersuchung
- neu $\langle R \rangle$ $\langle S \rangle$ $\langle M \rangle$
- überprüfen bei Neubau
- an gepl. Kanal anschließen
- Fehlanschluss umkleimen
- erneuern offene Bauweise
- Liner
- verdammen



Planungsnummer	Bestandsnummer	Planungsnummer	Bestandsnummer
R 1	R0257531	S 1	S0257862
R 2	R0257530	S 2	S0257861
R 3	R0257529	S 3	S0257860
R 4	R0257528	S 4	S0257859
R 5	R0257527	S 5	S0257858
R 6	R0257526	S 6	S0257857
R 7	R0257525	S 7	S0257856
R 8	R0257524	S 8	S0257855
R 9	R0257523	S 9	S0257854
R 10	R0257522	S 10	S0257853
R 11	R0257521	S 11	S0257852
R 12	R0257520	S 12	S0257851
R 13	R0257519	S 13	S0257850
R 14	R0257518	S 14	S0257849
R 15	R0257517	S 15	S0257848
R 16	R0257516	S 16	S0257847
R 17	R0257515	S 17	S0257846
R 18	R0257514	S 18	S0257845
R 19	R0257513	S 19	S0257844
R 20	R0257512	S 20	S0257843
R 21	R0257511	S 21	S0257842
R 22	R0257510	S 22	S0257841
R 23	R0257509	S 23	S0257840
R 24	R0257508	S 24	S0257839
R 25	R0257507	S 25	S0257838
R 26	R0257506	S 26	S0257837
R 27	R0257505	S 27	S0257836
R 28	R0257504	S 28	S0257835
R 29	R0257503	S 29	S0257834
R 30	R0257502	S 30	S0257833
R 31	R0257501	S 31	S0257832
R 32	R0257500		
R 33	R0257499		
R 34	R0257498		
R 35	R0257497		
R 36	R0257496		
R 37	R0257495		
R 38	R0257494		
R 39	R0257493		
R 40	R0257492		

5			
4			
3			
2	Maß zwischen VP 1013 und Baugrube ergänzt	Stork	09.10.18
1	2 Blindgängereinschlagstellen ergänzt	Stork	13.03.18
Nr.	Art der Änderung	Name	Datum

Projekt Nr.: 15_045
Plan Nr.: P_66
Blatt Nr.: 7
Str. Schlüssel: 05310
Anlage Nr.:

STADT MÜNSTER
Tiefbauamt

Lageplan mit Längsschnitt
Peter-Wust-Str. - Grünfläche - Orléans-Ring - Kinderbach

Kanalisation
Peter-Wust-Straße - Jessingstraße
Wilhelmstraße - Kinderbach bis Veghestraße

Maßstab: Lageplan 1:250
Längen 1:500 Höhen 1:50

Datum	Name
bearbeitet August 2017	Laukötter
gezeichnet August 2017	Stork
geprüft Oktober 2017	Laukötter

genehmigt
Münster, den 22.02.2018
I. A. gez. Laukötter Tiefbauamt

Plat. 09.10.2018