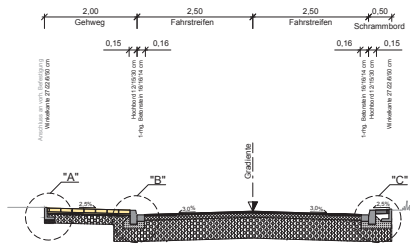


Schnitt Peter-Wust-Straße

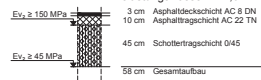
Maßstab 1:50



Gehweg
geplanter Deckenaufbau

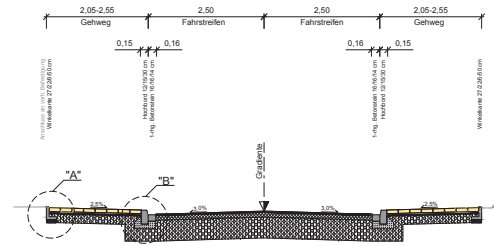


Fahrbahn - Vollausbau
geplanter Deckenaufbau
Belastungskategorie BK 1,0



Schnitt Jessingstraße

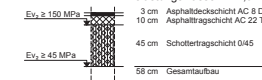
Maßstab 1:50



Gehweg
geplanter Deckenaufbau

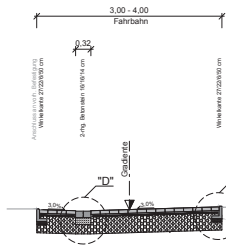


Fahrbahn - Vollausbau
geplanter Deckenaufbau
Belastungskategorie BK 1,0



Schnitt Wohnstraße

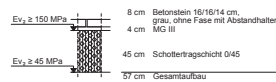
Maßstab 1:50



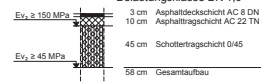
Wohnstraße
geplanter Deckenaufbau



Rampe Aufpflasterung
geplanter Deckenaufbau



Fahrbahn - Vollausbau
geplanter Deckenaufbau
Belastungskategorie BK 1,0

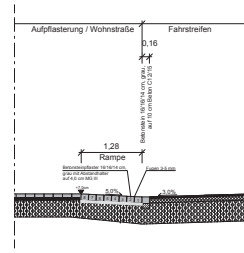


Aufpflasterung / Wohnstraße
geplanter Deckenaufbau



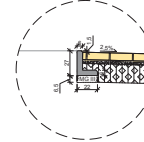
Schnitt Aufpflasterung

Maßstab 1:50



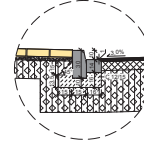
Detail A

Maßstab 1:25



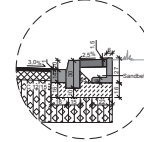
Detail B

Maßstab 1:25



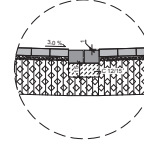
Detail C

Maßstab 1:25



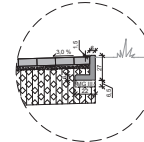
Detail D

Maßstab 1:25



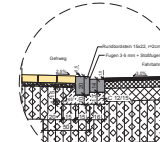
Detail E

Maßstab 1:25



Detail Fußgängerfurt ungesicherte Querungen

Maßstab 1:25



Zur Planung gehören folgende Pläne:

Reg. Nr. 10711	Plan 1	Blatt 1-3	Lageplan
Reg. Nr. 10712	Plan 1	Blatt 1	Ausbauquerschnitt
Reg. Nr. 10713	Plan 1	Blatt 1-4	Höhenplan
Reg. Nr. 10714	Plan 1	Blatt 1-4	Quersprofile
Reg. Nr. 10711-M	Plan 1	Blatt 1-3	Markierungs- und Beschilderungsplan

5			
4			
3			
2			
1			
Nr.	Art der Änderung	Datum	Name

	Entwurfsvorname	eberrhardt - die ingenieure gmbh	Kommunikations- und Projektmanagement	PLN 01/16/118	Datum	Name
	gezeichnet	2017/12	us	geprüft	gez. Wollers	

Projekt Nr.: 14/045 Plan Nr.: 10712 Blatt Nr.: 1/11 Str. Schlüssel: Anlage Nr.:	
Ausbauquerschnitt	
Maßstab: Lagen 1, 50/25 / Höhen 1, 50/25	Peter-Wust-Straße und Jessingstraße
bearbeitet gezeichnet geprüft	Datum Name Grobteil-Übung
genehmigt: Münster, den 16.01.2018 i. A.	Stadtteil Neuhof Bezirk Mitte