Anlage 1 zur V/0276/2019: Unterlage/ Blatt-Nr.: 3/1 in DINA4

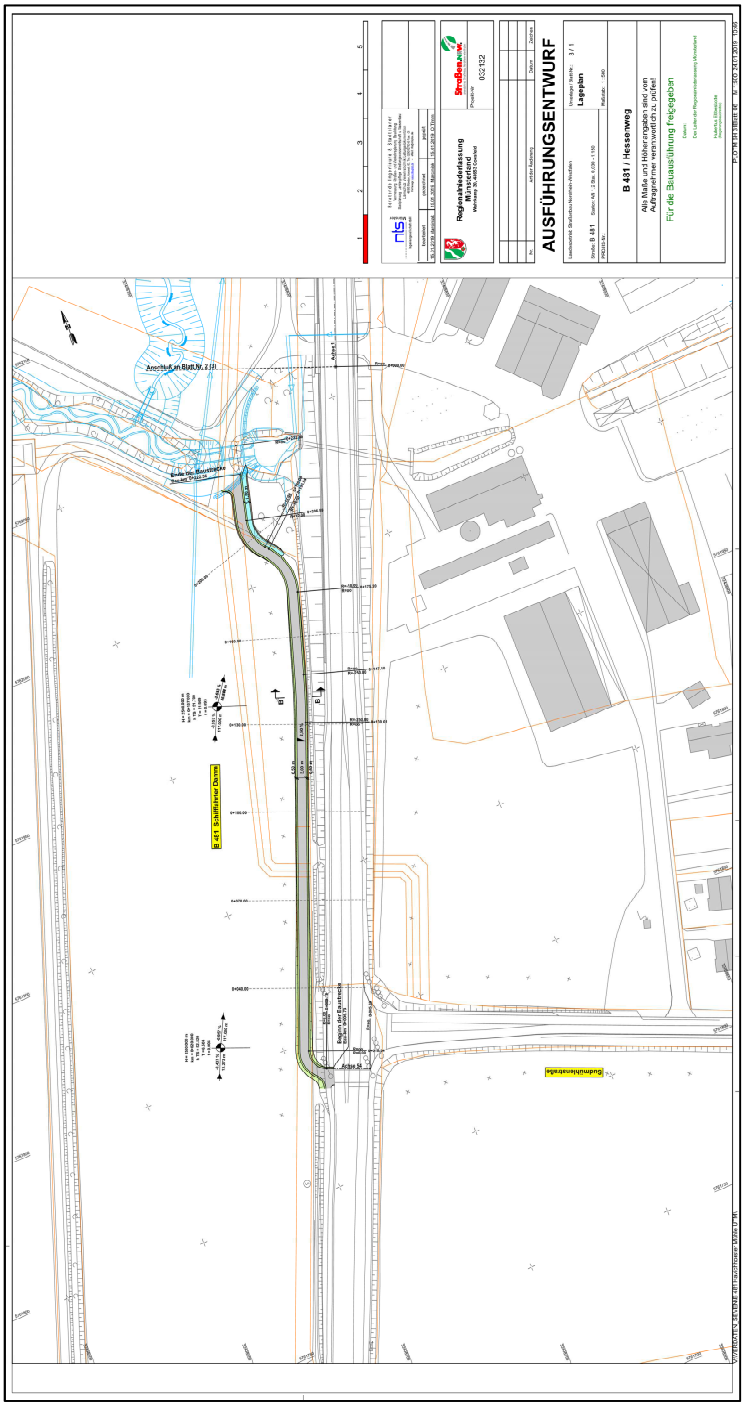
AUSFÜHRUNGSENTWURF
Regionalbereich Mittelfranken
Ansbach, Ellwangen
Für die Bauausführung freigegeben
B 431 / Hessenweg
Alle Maße und Höhenangaben sind vom Auftragnehmer zu überprüfen!
Lageplan
Maßstab: 250
Blatt-Nr.: 3 / 1
Straßenbauamt
Projektnr.: 032 132
Regenrückhaltedrosselung
Mittelwasser St. 4660 Gaisfeld
Bauleitung: Straßenbauamt Ansbach
Datum: 24.01.2019
Gemarkung: Gaisfeld
Gemeinde: Ellenberg
Landkreis: Ansbach
Straße: B 431
Bauliche Maßnahmen
Anschluß an Bestand
Anschluß an Bestand
Anschluß an Bestand

Anlage 1 zur V/0276/2019: Unterlage/ Blatt-Nr.: 3/2 in DINA4

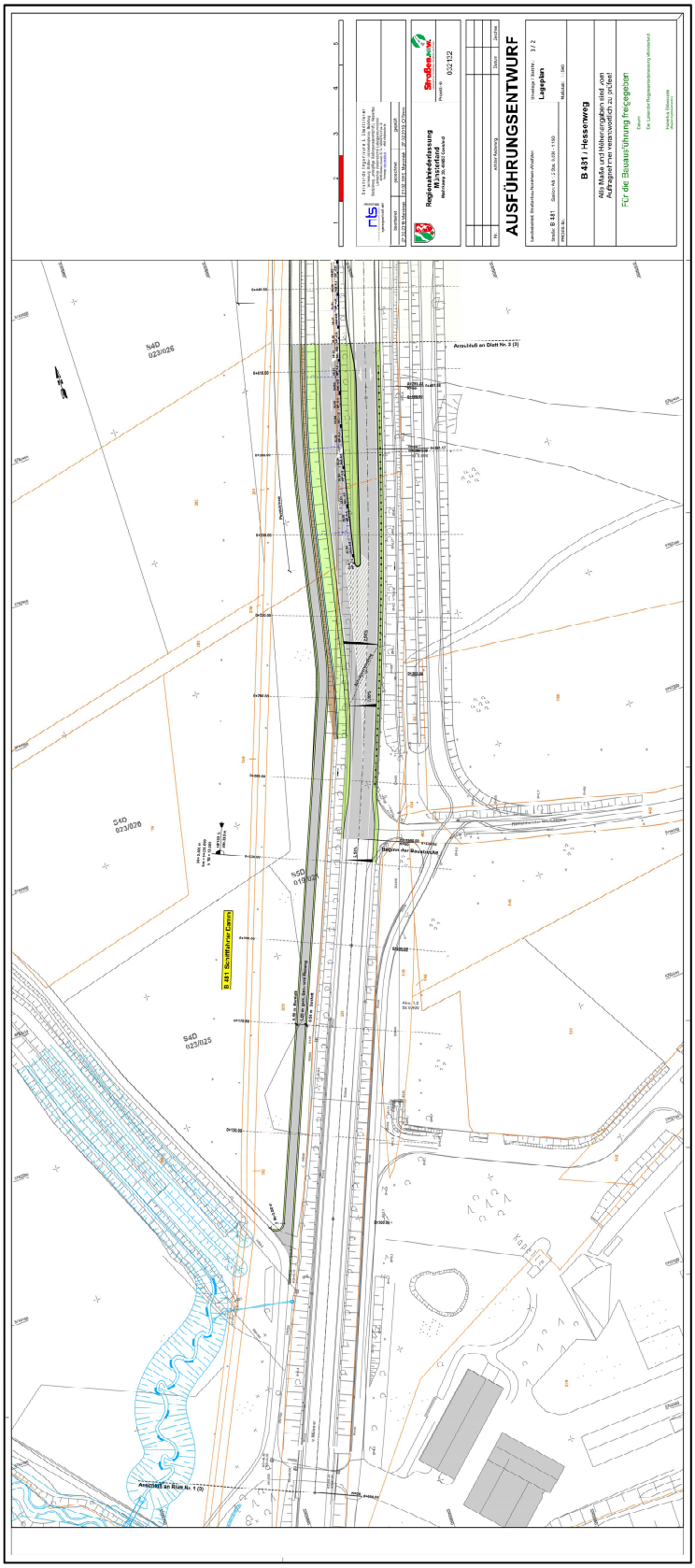
AUSFÜHRUNGSENTWURF
Lageplan
B 481 / Hesserweg
Für die Bauausführung freigegeben
Regionalstraßendatenbank Münsterland
Anschluß an Blatt Nr. 2 (3)
Anschluß an Blatt Nr. 1 (3)
Beginn der Bauarbeiten
B 481 Schöffarer Damm
Kapelle
Hesserweg
Hesserbrücke Nr. 5/2004
Straßenbrücke
Straßenbau NRW
nts
Ingenieurgesellschaft mbH
Bearbeitung und Verwaltung Straßenbau
Straßenbrücken
Straßenverkehrstechnik
Straßenausstattung
Straßenbeleuchtung
Straßenbahnen
Straßenbahnbrücken
Straßenbahnbrücken
Straßenbahnbrücken
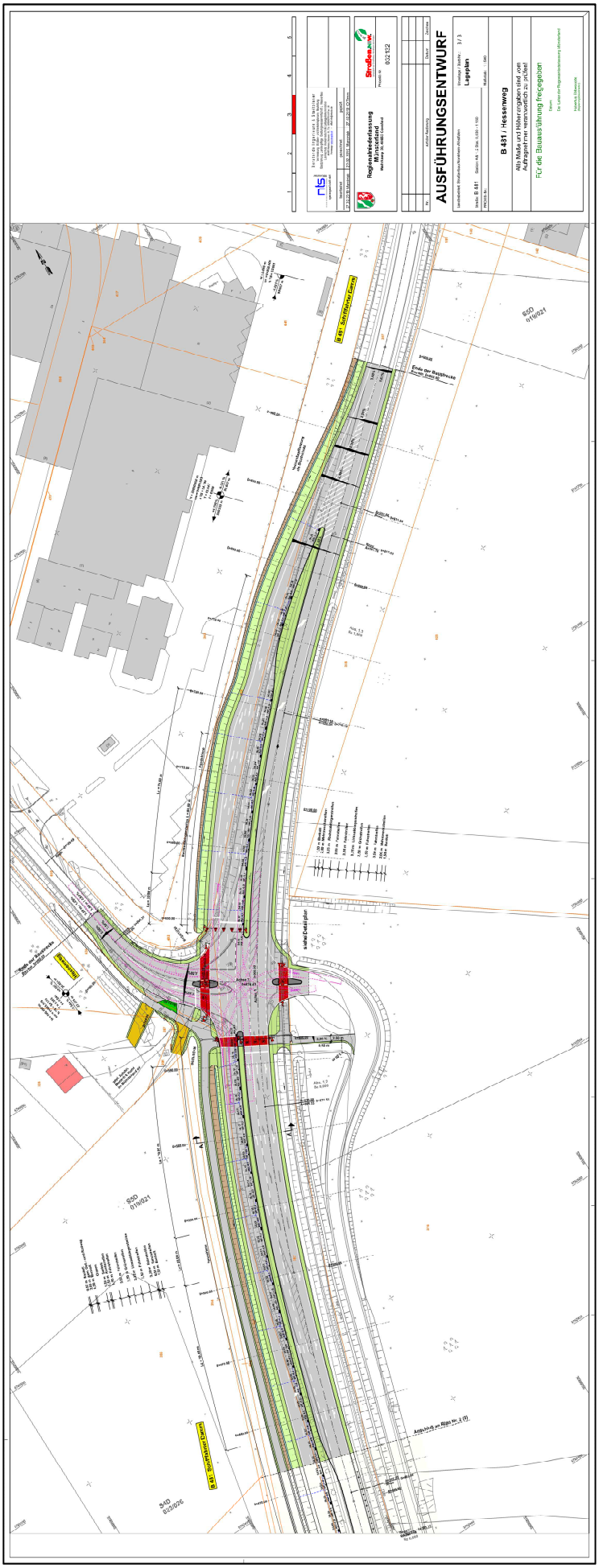
Anlage 1 zur V/0276/2019: Unterlage/ Blatt-Nr.: 3/3 in DINA4