| | | | |
|---|---|---|---|
| gepl. Schachtbauwerke RW | F: 1:0 t= 2.18 | F: 1:0 t= 1.04 | F: 1:0 t= 1.81 |
| gepl. Schachtbauwerke SW | | | |

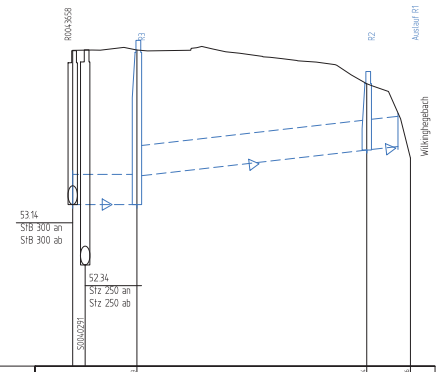


| NN 51.00 | | | |
|---|---|---|---|
| Geländehöhe | 54.70 | 54.70 | 53.78 |
| Gradientenhöhe | | | |
| Straßenname | Adolf-Reichwein-Straße Nr. 18 | | |
| RW geplant OK Schacht – Ø, Material | DN 400 PP | DN 400 B | DN 400 B |
| RW geplant Haltungssohle, Länge, Gefälle | 53.14 9m 0.0‰ | 52.34 31m -11.4‰ | 52.09 22m -11.4‰ 52.72 17.81 |
| SW geplant OK Schacht – Ø, Material | | | |
| SW geplant Haltungssohle, Länge, Gefälle | | | |
| RW vorhanden OK Schacht\, Tiefe – Ø, Material, Länge, Gefälle | 53.78 1.24 DN | | |
| RW vorhanden Haltungssohle – Baujahr/ Zustandsklasse | | | |
| SW vorhanden OK Schacht\, Tiefe – Ø, Material, Länge, Gefälle | 53.78 1.24 DN | | |
| SW vorhanden Haltungssohle – Baujahr/ Zustandsklasse | | | |

| | | | | |
|---|---|---|---|---|
| gepl. Schachtbauwerke RW | F: 1:0 t= 1.96 | F: 1:0 t= 2.26 | F: 1:0 t= 1.13 | F: 1:0 t= 1.80 |
| gepl. Schachtbauwerke SW | | | | |

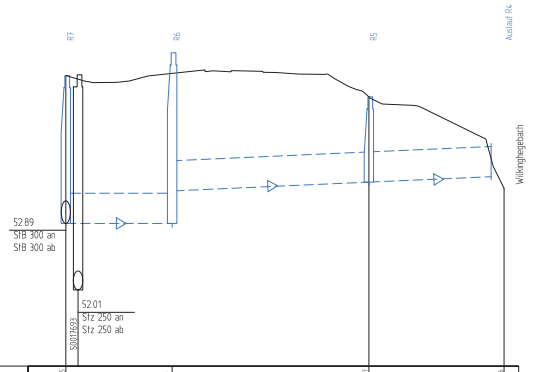


| NN 51.00 | | | | |
|---|---|---|---|---|
| Geländehöhe | 54.48 | ??? | 54.57 | 53.78 |
| Gradientenhöhe | | | | |
| Straßenname | Adolf-Reichwein-Straße Nr. 34 | ??? | | |
| RW geplant OK Schacht – Ø, Material | 54.48 DN 400 PP | DN 400 B | 54.57 DN 400 B | 53.78 DN 400 B |
| RW geplant Haltungssohle, Länge, Gefälle | 52.89 15m 0.0‰ | 52.89 27m -4.5‰ | 53.14 17m -4.5‰ | 53.03 -0.80 |
| SW geplant OK Schacht – Ø, Material | | | | |
| SW geplant Haltungssohle, Länge, Gefälle | | | | |
| RW vorhanden OK Schacht\, Tiefe – Ø, Material, Länge, Gefälle | | | | |
| RW vorhanden Haltungssohle – Baujahr/ Zustandsklasse | | | | |
| SW vorhanden OK Schacht\, Tiefe – Ø, Material, Länge, Gefälle | 53.78 1.24 DN | | | |
| SW vorhanden Haltungssohle – Baujahr/ Zustandsklasse | | | | |

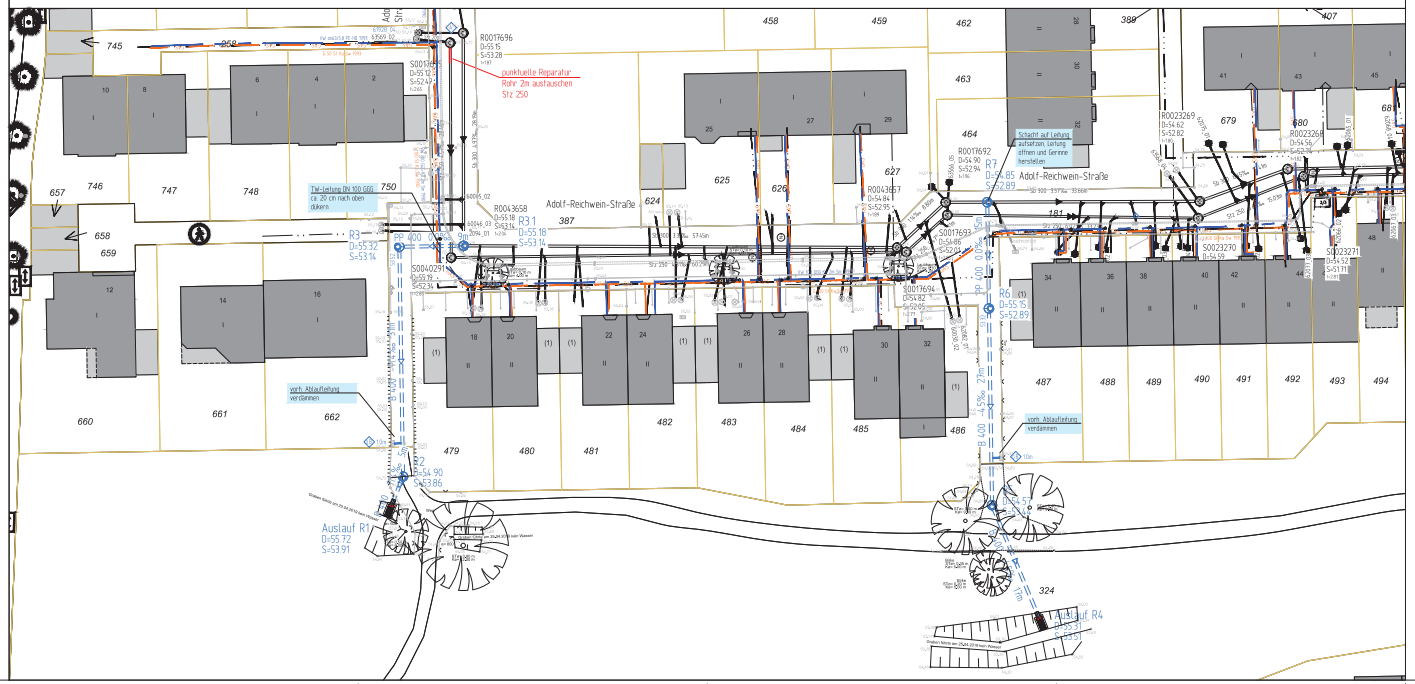


## Zeichenerklärung

| | PLANUNG | BESTAND |
|---|---|---|
| Regenwasserkanal | | |
| Schmutzwasserkanal | | |
| Mischwasserkanal | | |
| Druckrohrleitung | | |
| Kanal entfällt/ wird verdämmt | | |
| RWE – Leitungen | | |
| Telekommunikationsleitungen | | |
| Stromleitungen | | |
| Lichtwellenleiter | | |
| Gasleitung | | |
| Wasserleitung | | |
| Fernwärmekanal | | |

### Anschlussleitungen

Lage der Anschlussleitungen nachträglich eingetragen!
Leitungen ohne Ø-Bezeichnung = DN 150

- vr bzw. vl.
- vr bzw. vl. oben
- v. oben
- nicht in Betrieb
- verschlossen
- Lage bekannt / unbekannt
- vorh. Rinnenablauf / Sohlenablauf
- gepl. Rinnenablauf / Sohlenablauf
- Nummer der Anschlussuntersuchung
- neu
- überprüfen bei Neubau
- an gepl. Kanal anschließen
- Fehlanschluss umklemmen
- erneuern offene Bauweise
- Liner
- verdämmen

◇ RW ◇ SW ◇ MW

**Die genaue Lage von Versorgungsleitungen ist vor Baubeginn zu überprüfen. Kabelpakete und Formsteine beachten!**

| Planungsnummer | Bestandsnummer |
|---|---|
| R 1 | R0272893 |
| R 2 | R0272894 |
| R 3 | R0272895 |
| R 3.1 | R0295675 |
| R 4 | R0272896 |
| R 5 | R0272897 |
| R 6 | R0295673 |
| R 7 | R0295674 |

Nächster Höhenbolzen

MB 4011 / 615
NHN = 54.105 m
Westhoffstraße 130a

| Nr. | Art der Änderung | Name | Datum |
|---|---|---|---|
| 5 | | | |
| 4 | | | |
| 3 | | | |
| 2 | | | |
| 1 | | | |

Projekt Nr: 16/059
Plan Nr: A_174
Blatt Nr: 1
Dir. Schlüssel: 00043
Anlage Nr:

# Lageplan mit Längsschnitt

Maßstab
Lageplan 1 : 250
Längen 1 : 250 Höhen 1 : 25

| | Datum | Name |
|---|---|---|
| bearbeitet | Juli 2019 | Petersen |
| gezeichnet | Juli 2019 | Petersen |
| geprüft | Juli 2019 | Petersen |

genehmigt
Münster, den 25.07.2019
gez. M. Petersen
i. A.
Amt für Mobilität und Tiefbau

Amt für Mobilität und Tiefbau

Kanalsanierung
Adolf-Reichwein-Straße - Hsnr. 32 bis Keplerweg

Stadtteil Kinderhaus-West
Bezirk Nord

Plot 25.07.2019