































-  Änderungsbereich
-  W Wohnbaufläche
-  M Gemischte Baufläche
-  Flächen für den Gemeinbedarf
-  Grünflächen
-  Feuerwehr
-  Schule
-  Kindergarten
-  Sportanlage/Sportlichen Zwecken diend. Gebäude und Einrichtungen
-  Sozialer Zweck
-  Kultureller Zweck
-  Spielbereich A
-  Sportplatz
-  Festplatz
-  Dauerkleingarten
-  Maßnahme zum Schutz, zur Pflege und zur Entwicklung von Boden, Natur und Landschaft
-  Parkanlage
-  Flächen für Ver- und Entsorgung
-  Flächen für die Landwirtschaft
-  Flächen für Wald
-  Flächen für Maßnahmen zum Schutz, zur Pflege und zur Entwicklung von Boden, Natur und Landschaft
-  Flächen für vorwiegend lineare und punktuelle Maßnahmen
-  Wasserflächen
-  Kennzeichnung, nachrichtliche Übernahmen u. Vermerke
-  110kV Hochspannungsleitung ab 110kV
-  Rf Richtfunk
-  Ggs Gasfernleitung
-  Altlast- / Verdachtsfläche < 1 ha
-  Flächen mit besonderer Bedeutung für die Landwirtschaft
-  Regenrückhaltebecken

Plan zur 64. Änderung des Flächennutzungsplans Albachten - Südlich Weseler Straße / Östlich Hohe Geist

Stand: 02.10.2019

M. 1:15.000

Bisherige Darstellung



Neue Darstellung

