










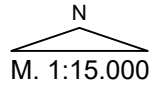


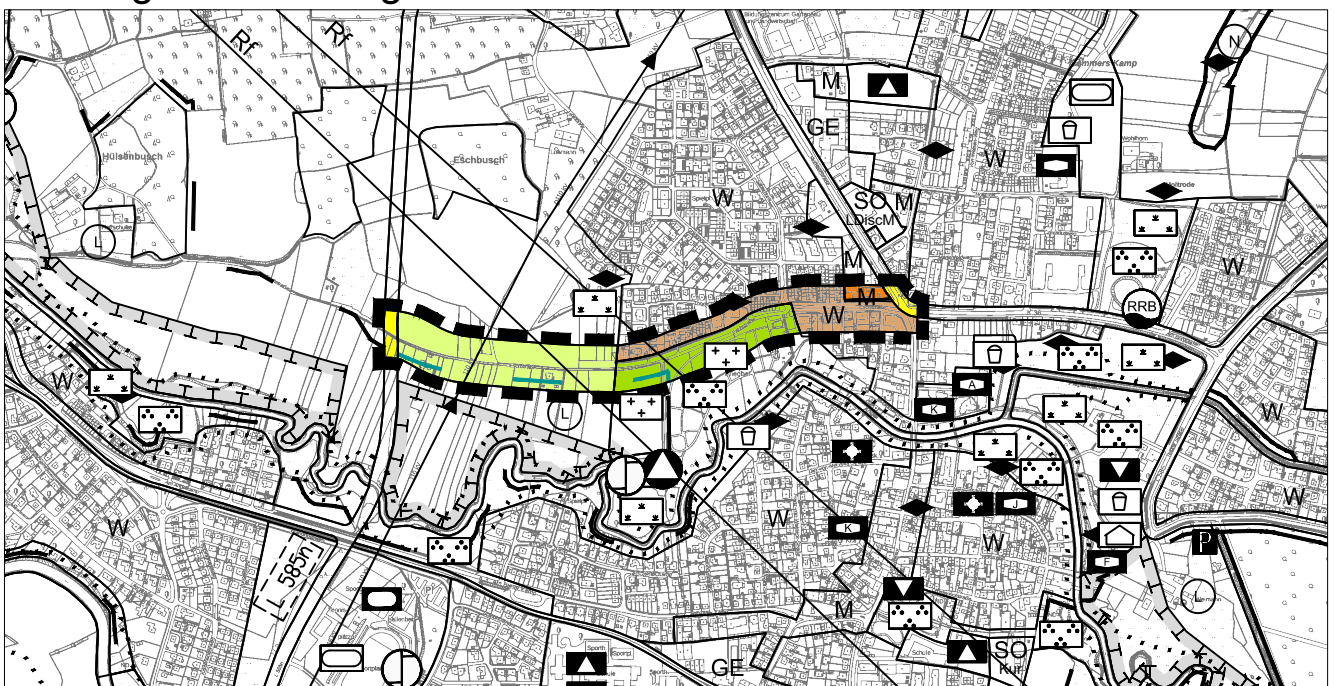
Plan zur 62. Änderung
des Flächennutzungsplans
Wolbeck - Eschstraße

Stand: 31.01.2020

| | | | |
|---|--------------------------------|---|--|
|  | Änderungsbereich |  | Richtfunk |
|  | Wohnbaufläche |  | Hochspannungsleitung ab 110kV |
|  | Gemischte Baufläche |  | Landschaftsschutzgebiet |
|  | Grünfläche |  | Parkanlage |
|  | Friedhof |  | Sonstige überörtliche oder örtliche Hauptverkehrsstraßen |
|  | Flächen für die Landwirtschaft | | |



Bisherige Darstellung



Neue Darstellung

