

Plan zur 62. Änderung
des Flächennutzungsplans
Wolbeck - Eschstraße

Stand: 31.01.2020



Änderungsbereich

Kennzeichnung, nachrichtliche
Übernahmen u. Vermerke




Wohnbaufläche

Rf Richtfunk



Gemischte Baufläche

110kV Hochspannungs-
leitung ab 110kV

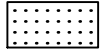


Grünfläche


Parkanlage

Friedhof

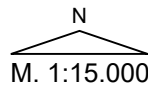
L Landschafts-
schutzgebiet



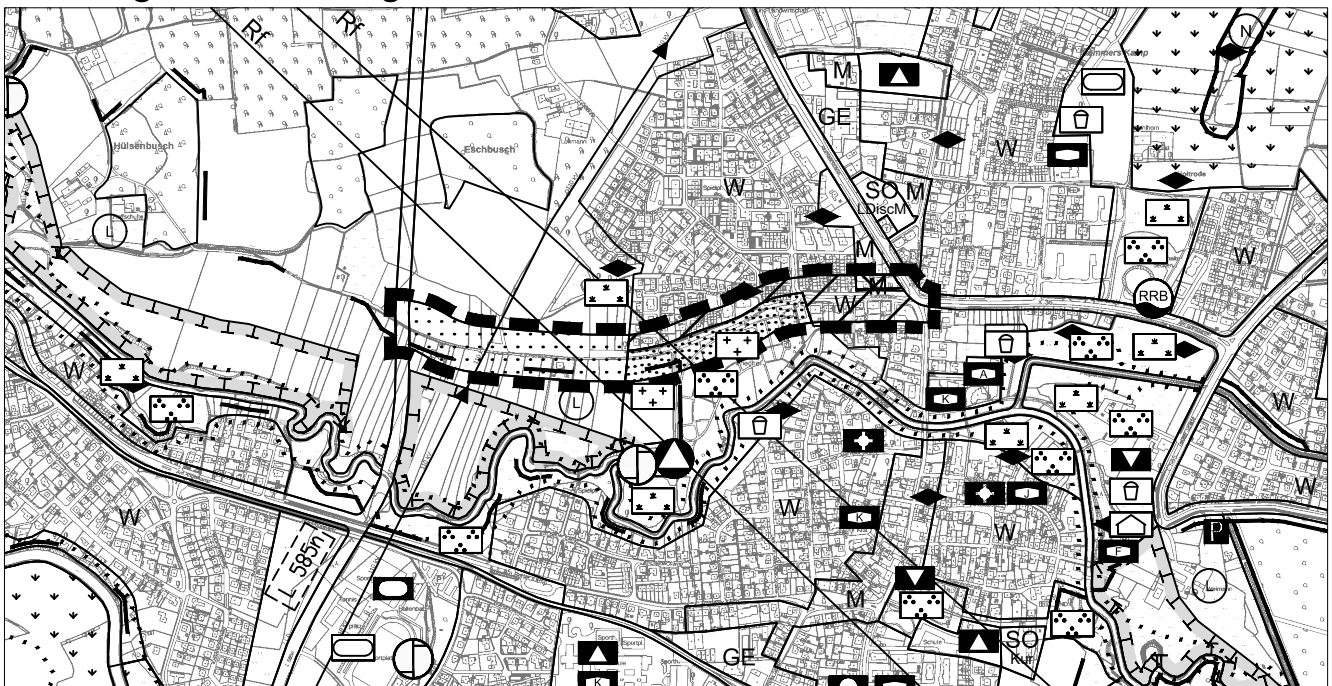
Flächen für die Landwirtschaft



Sonstige überörtliche oder
örtliche Hauptverkehrsstraßen



Bisherige Darstellung



Neue Darstellung

