












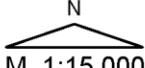


Plan zur 90. Änderung
des Flächennutzungsplans
Sprakel -
Nördlich Landwehr /
Westlich Schlehenweg
und Weißdornweg

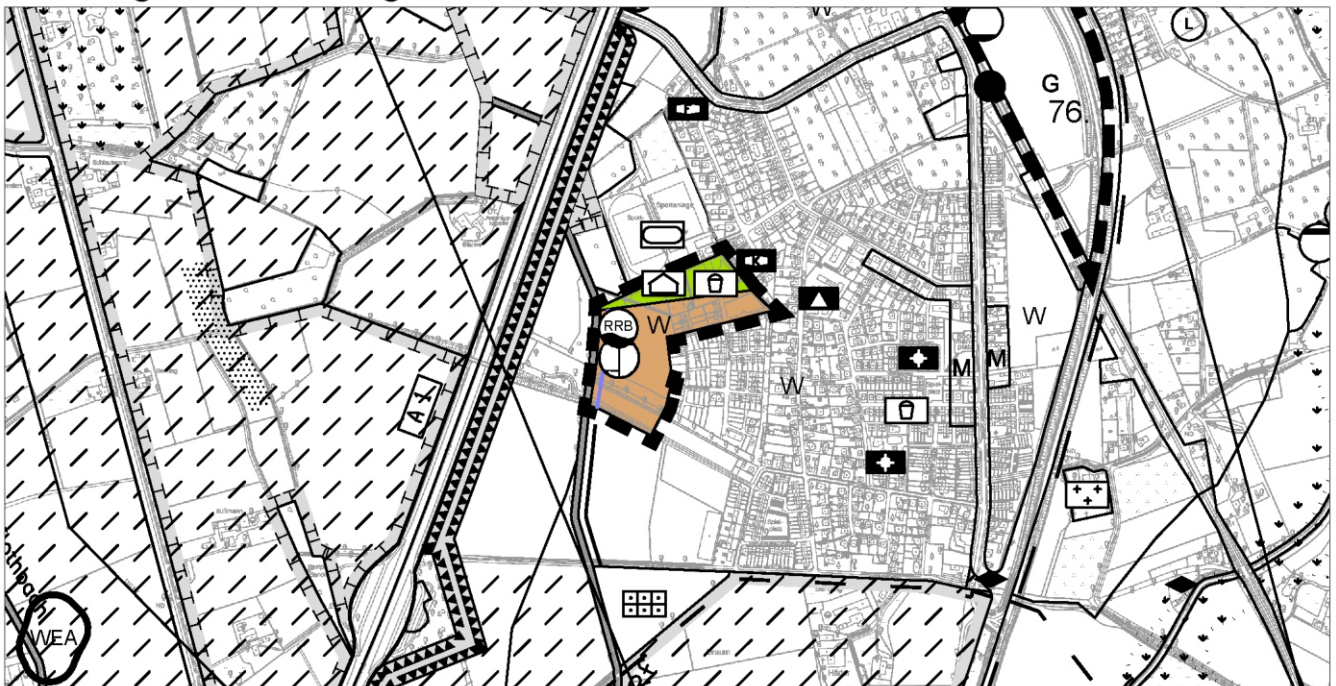
Stand: 17.07.2019

	Änderungsbereich		Grünflächen
	Wohnbaufläche		Spielbereich A
	Flächen für den Gemeinbedarf		Festplatz
	Schule		Maßnahme zum Schutz, zur Pflege und zur Entwicklung von Boden, Natur und Landschaft
	Sozialer Zweck		
	Kindergarten		
			Kennzeichnung, nachrichtliche Übernahmen u. Vermerke
	Flächen für Ver- und Entsorgung		Flächen für potenzielle Gewässerentwicklung und Retention
	Pumpwerk		
	Regenrückhaltebecken		



M. 1:15.000

Bisherige Darstellung



Neue Darstellung

