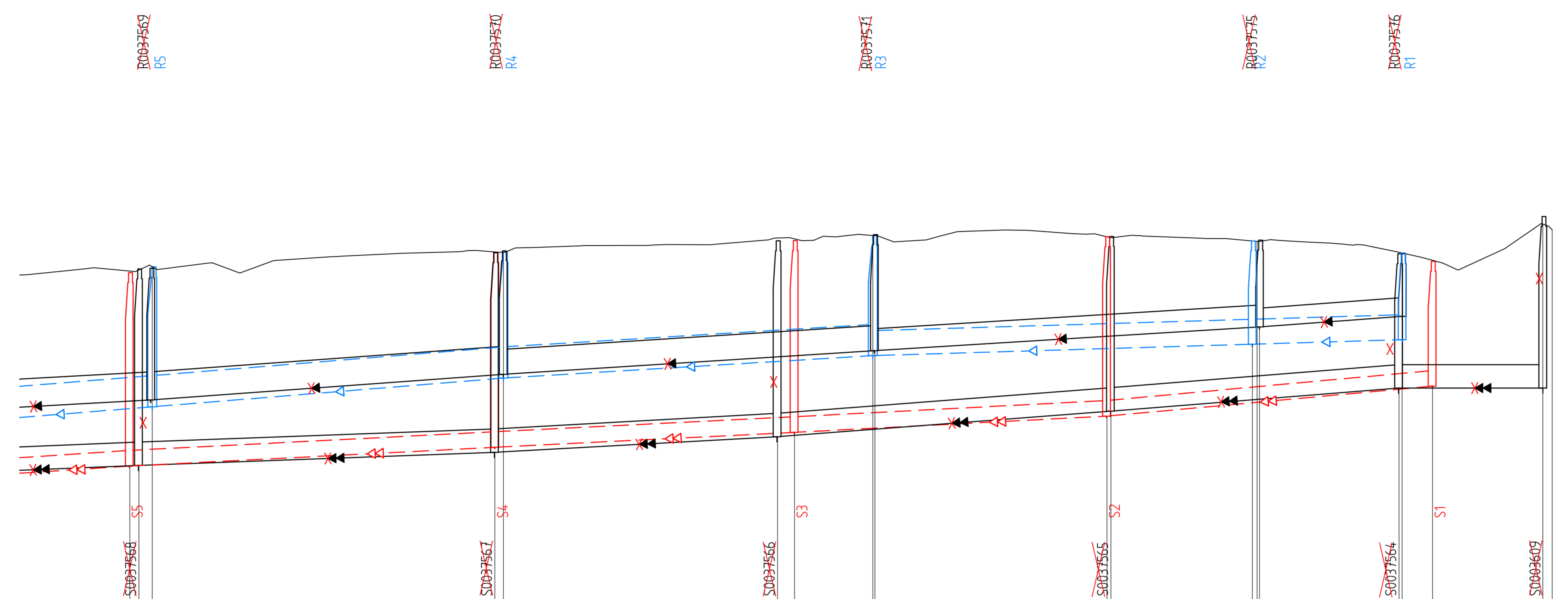


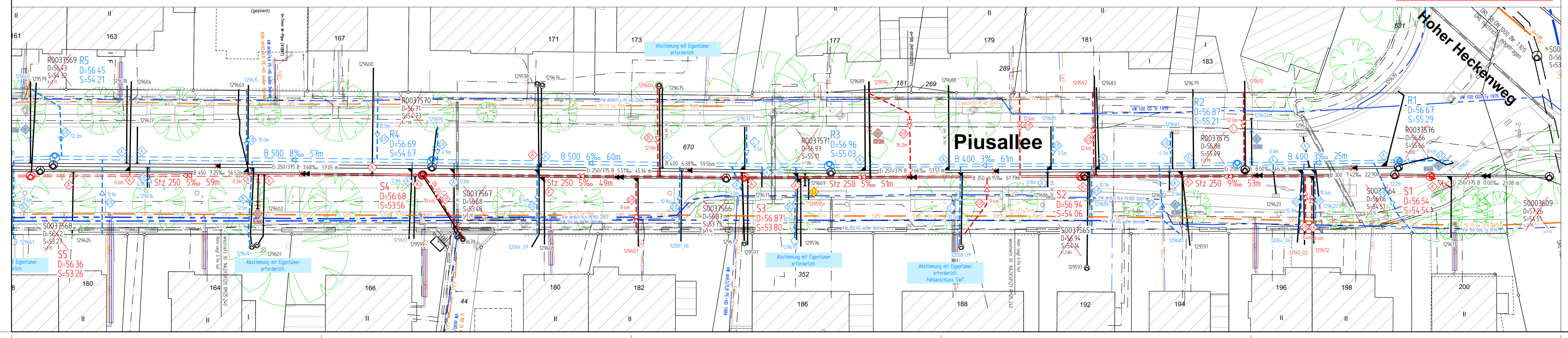
gepl. Schachtbauwerke RW	F 12 I= 224	F 12 I= 202	F 12 I= 193	F 10 I= 166	F 10 I= 139
gepl. Schachtbauwerke SW	F 10 I= 310	F 10 I= 312	F 10 I= 307	F 10 I= 288	F 10 I= 200



NN 5100

Geländehöhe	56,45	56,69	56,96	56,87	56,67
Gradientenhöhe					
Straßenname	Piusallee			Piusallee	
RW geplant OK Schacht - Ø, Material	DN 500 B	DN 500 B	DN 500 B	DN 400 B	DN 400 B
RW geplant Haltungssohle, Länge, Gefälle	47m 8‰	57m 8‰	60m 6‰	61m 3‰	25m 3‰
SW geplant OK Schacht - Ø, Material	DN 250 Stz	DN 250 Stz	DN 250 Stz	DN 250 Stz	DN 250 Stz
SW geplant Haltungssohle, Länge, Gefälle	43m 7‰	59m 5‰	49m 5‰	51m 5‰	53m 9‰
RW vorhanden	DN 450 B	DN 450 B	DN 400 B	DN 350 B	DN 300 B
OK Schacht\, Tiefe - Ø, Material, Länge, Gefälle	6168m 551‰	5652m 725‰	5956m 638‰	6179m 615‰	2290m 742‰
RW vorhanden	1925 / ZK 1	1925 / ZK 1	1925 / ZK 1	1925 / ZK 1	1925 / ZK 1
Haltungssohle - Baujahr/ Zustandsklasse					
SW vorhanden	Ei 250/375 B	Ei 250/375 B	Ei 250/375 B	Ei 250/375 B	Ei 250/375 B
OK Schacht\, Tiefe - Ø, Material, Länge, Gefälle	5774m 416‰	5705m 368‰	4534m 551‰	5351m 766‰	4626m 800‰
SW vorhanden	1925 / ZK 2	1925 / ZK 2	1925 / ZK 2	1925 / ZK 1	1925 / ZK 2
Haltungssohle - Baujahr/ Zustandsklasse					

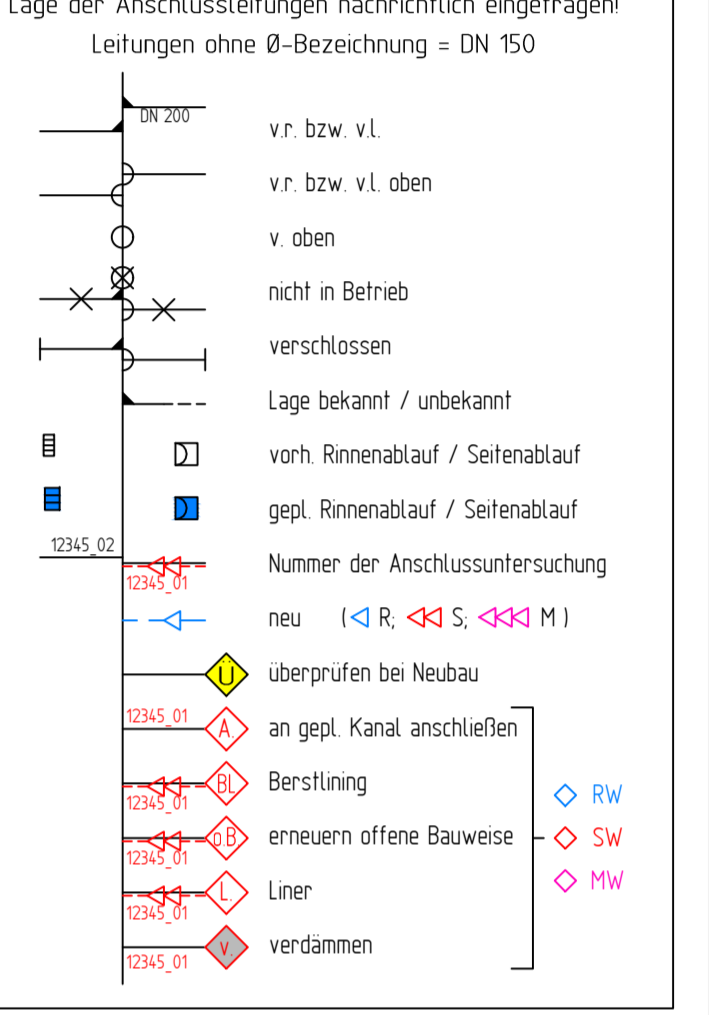
Die genaue Lage von Versorgungsleitungen ist vor Baubeginn zu überprüfen.
Kabelpakete und Formsteine beachten!



Zeichenerklärung

	PLANUNG	BESTAND
Regenwasserkanal		
Schmutzwasserkanal		
Mischwasserkanal		
Druckrohrleitung		
Kanal entfällt/ wird verdrängt		
RWE - Leitungen		
Telekommunikationsleitungen		
Stromleitungen		
Lichtwellenleiter		
Gasleitung		
Wasserleitung		
Fernwärmekanal		

Anschlussleitungen



Planungsnummer	Bestandsnummer
R1	R0316735
R2	R0316734
R3	R0316733
R4	R0316732
R5	R0316731
S1	S0316725
S2	S0316724
S3	S0316723
S4	S0316722
S5	S0316721

Nächster Höhenbolzen:

MB 4011 / 293
NHN + 57,51 m
Piusallee 200

5			
4			
3			
2			
1			
Nr.	Art der Änderung	Name	Datum

Projekt Nr.: 12_028
Plan Nr.: PS8
Blatt Nr.: 2
Str.-Schlüssel: 05375
Anlage Nr.:



Lageplan mit Längsschnitt

Maßstab Lageplan 1: 250 Längen 1: 500 / Höhen 1: 50	Datum	Name
	04.2020	Zurborn
bearbeitet gezeichnet geprüft	Datum	Name
	04.2020	Dreyer
genehmigt Münster, den	Datum	Name
	04.2020	Zurborn

Kanalisation
Piusallee
Niedersachsenring bis Hoher Heckenweg

Stadtteil Rumpthorst
Bezirk Mitte