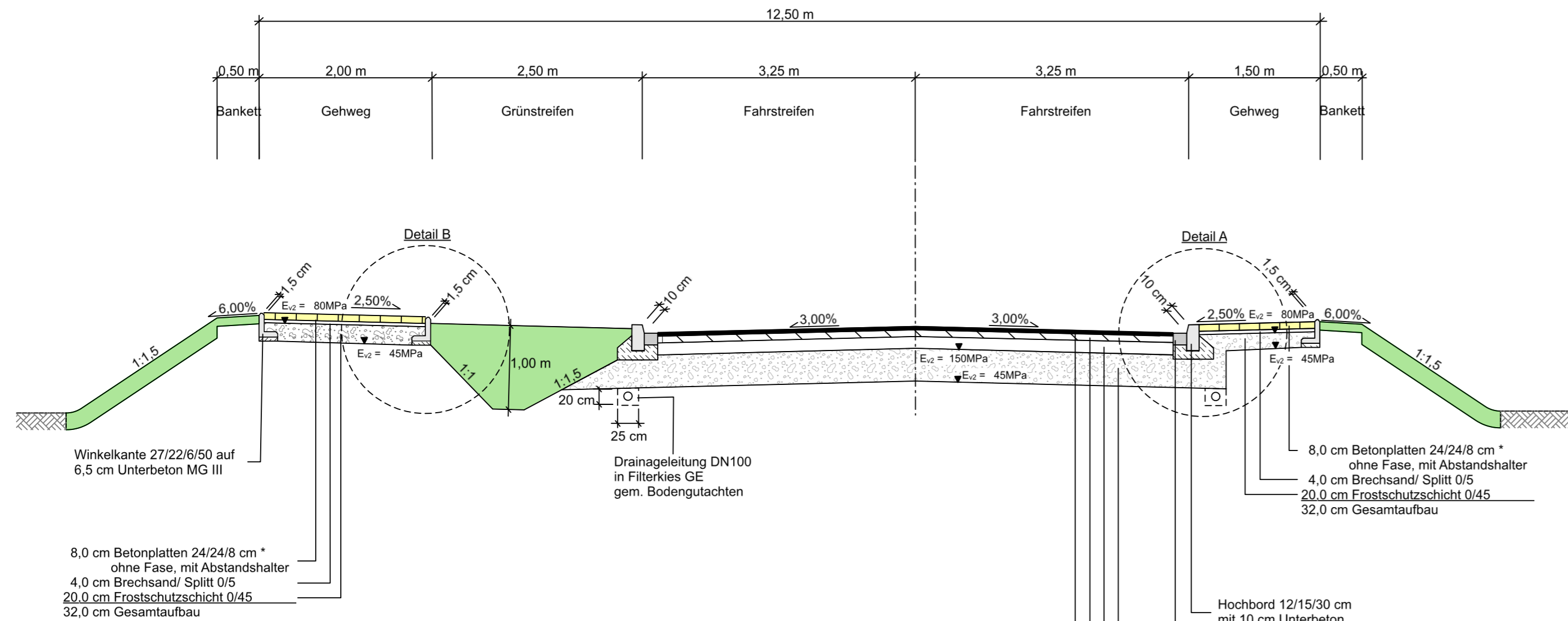
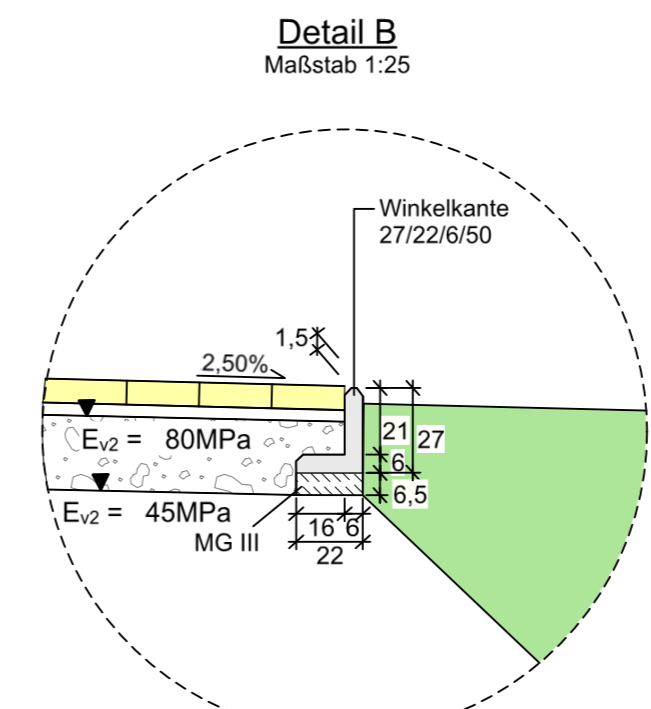
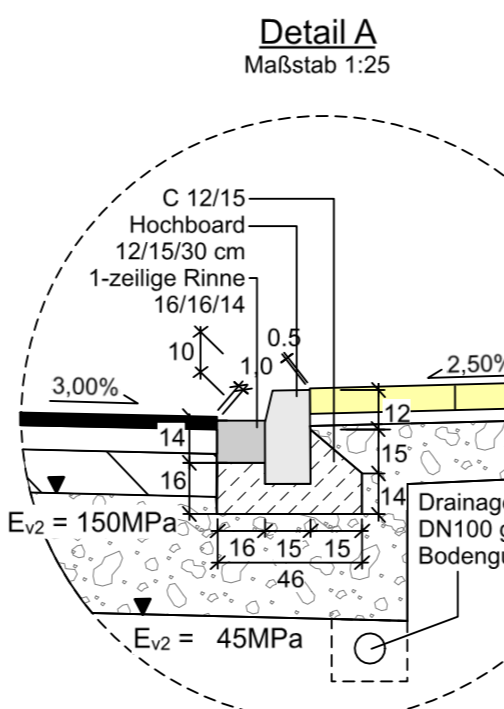
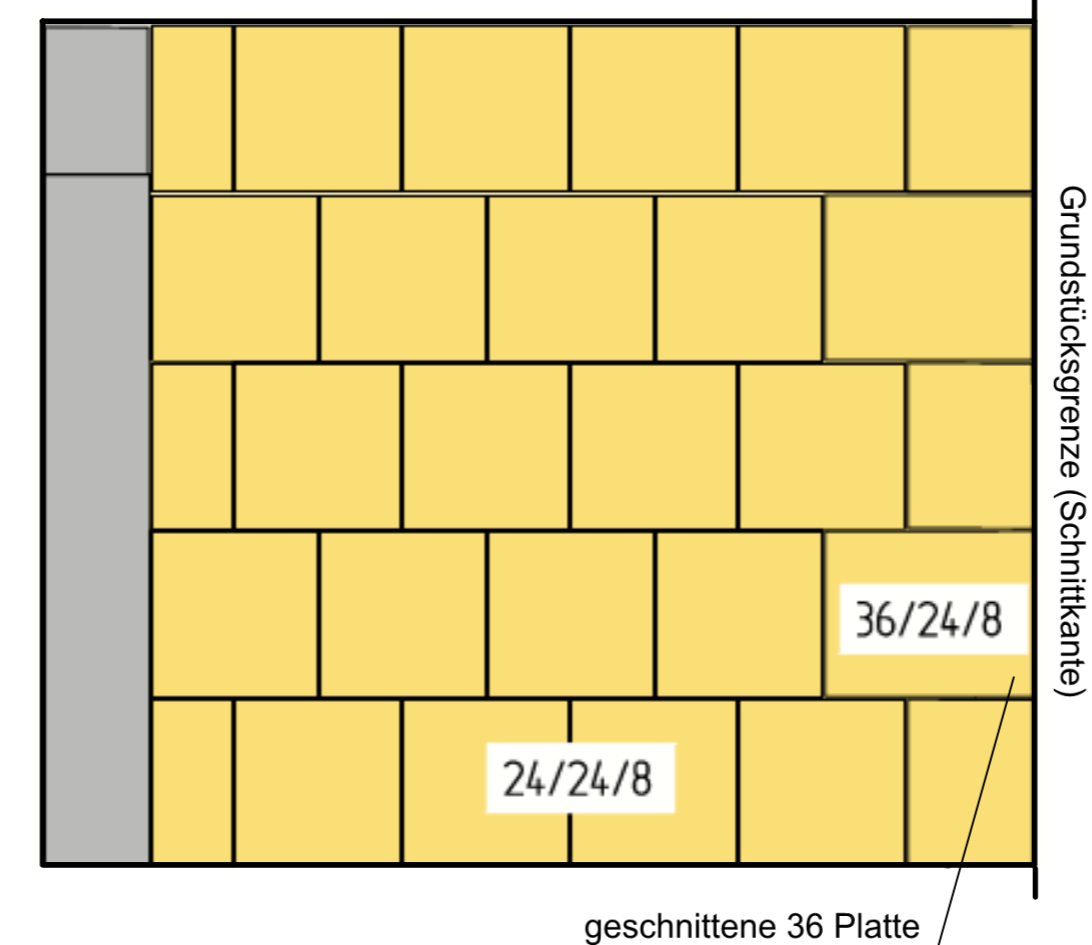


Ausbauquerschnitt B - B



Belastungsklasse 10
 3,0 cm Asphaltdeckschicht SMA 8S oder AC 8 DS
 8,0 cm Asphaltbinderschicht AC 22 BS
 10,0 cm Asphalttragschicht AC 32 TS
 45,0 cm Schottertragschicht 0/45
 66,0 cm Gesamtaufbau
 Stabilisierung gem. Bodengutachten

*Anschnitte an Grundstücksgrenzen siehe Detail III 19:



5			
4			
3			
2			
1			
Nr.	Art der Änderung	Datum	Name

Erschließungsträger

Wirtschaftsförderung Münster GmbH

Datum	Name
bearbeitet	
gezeichnet	
geprüft	

nts Ingenieurgesellschaft mbH

Hansestraße 63 | 48165 Münster
T 02501 2760 0 | F 02501 2760 33
info@nts-plan.de | www.nts-plan.de

Datum	Name
bearbeitet	27.04.2020 Meirich
gezeichnet	27.04.2020 Meirich
geprüft	

Projekt Nr.: 00/105
 Plan Nr.: 11041
 Blatt Nr.: 3 (3)
 Str. Schlüssel:
 Anlage Nr.:

STADT MÜNSTER

Amt für Mobilität und Tiefbau

Ausbauquerschnitt B - B

Maßstab
 Lageplan 1 :
 Längen 1 : 50 / Höhen 1 : 50

Datum	Name
bearbeitet	Ritter
gezeichnet	
geprüft	

genehmigt :
 Münster, den.....2020
 i. A.
 Amt für Mobilität und Tiefbau

Hessenweg Nord B-Plan 287

Hessenbusch nördliche Stichstraße (öffentliche Erschließung Westfalen AG)

Stadtteil Gelmer-Dyckburg

Bezirk Ost