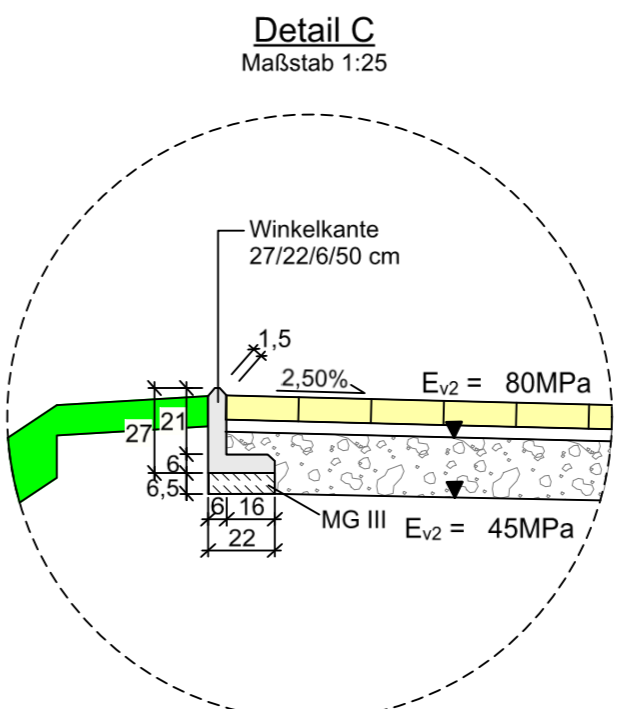
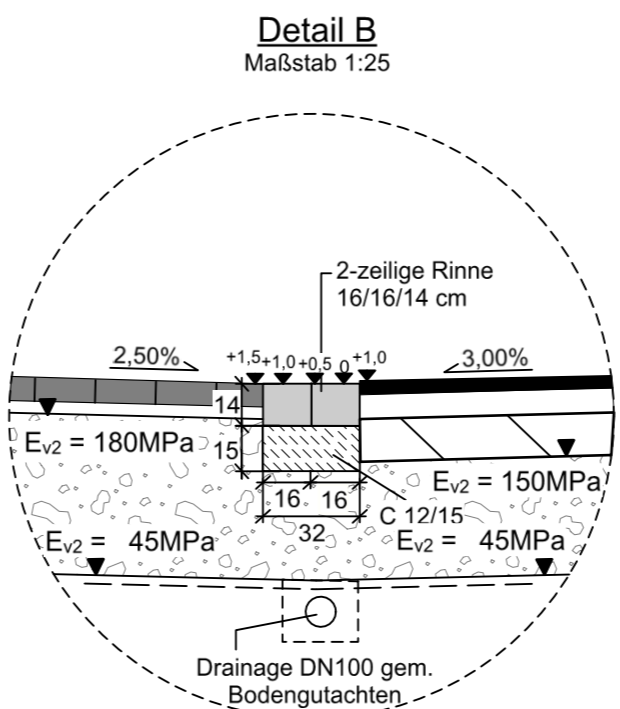
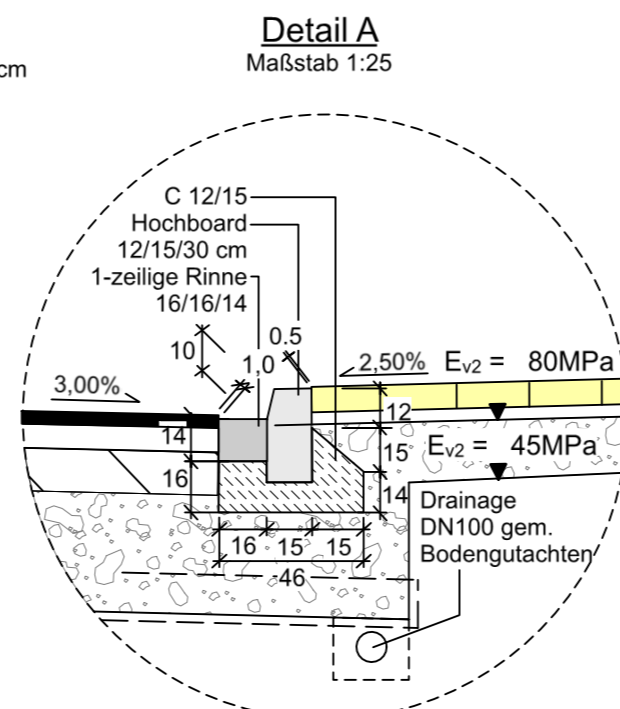
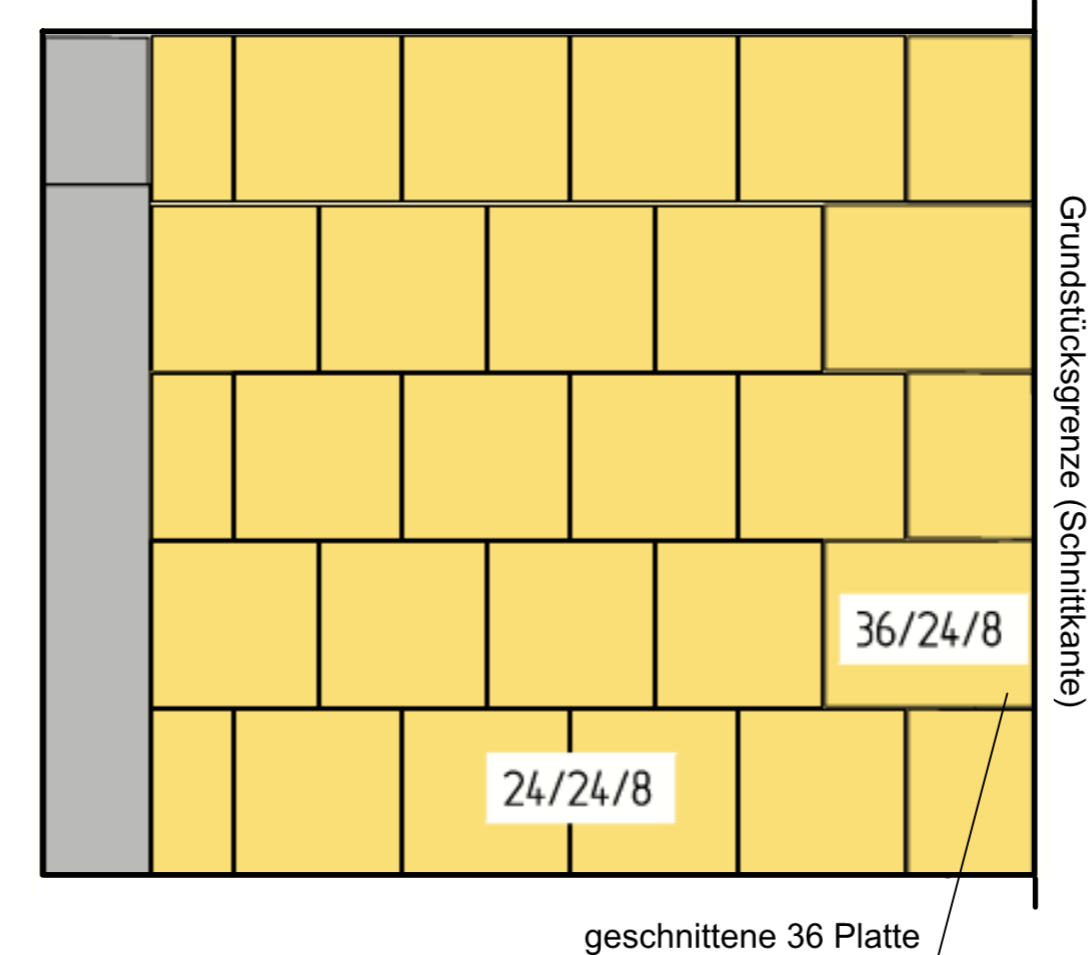
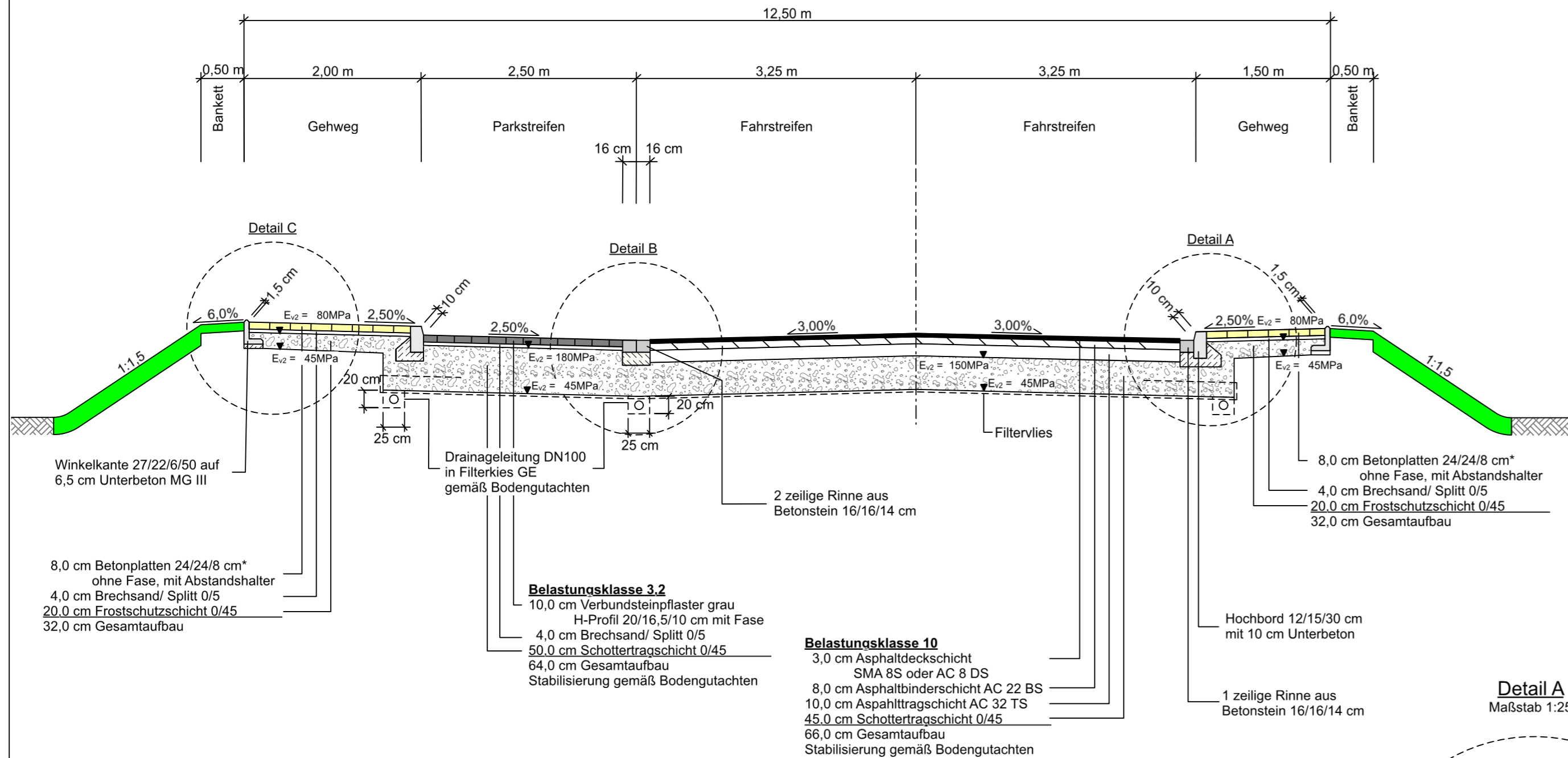


# Ausbauquerschnitt 0+000.00 - 0+040.00

\*Anschnitte an Grundstücksgrenzen siehe Detail III 19:



Dieser AQ dient zur Veranschaulichung der zusätzlich geplanten Drainageleitung und des zusätzlich geplanten Filtervlieses im Stationsbereich 0+000.00 - 0+040.00. Die Querschnittsgestaltung (Querschnittselemente, -breite, -gefälle) variiert innerhalb des Stationsbereiches 0+000.00 - 0+040.00 (siehe Lageplan).

5			
4			
3			
2			
1			
Nr.	Art der Änderung	Datum	Name

Erschließungsträger 	bearbeitet	Datum	Name
	gezeichnet		
	geprüft:		

nts Ingenieurgesellschaft mbH  Hansestraße 63   48165 Münster T 02501 2760 0   F 02501 2760 33 info@nts-plan.de   www.nts-plan.de	bearbeitet	Datum	Name
	gezeichnet	27.04.2020	Meirich
	geprüft:		

Projekt Nr.: 00/105  
 Plan Nr.: 11041  
 Blatt Nr.: 1 (3)  
 Str. Schlüssel:  
 Anlage Nr.:



## Ausbauquerschnitt 0+000.00 - 0+040.00

Maßstab  
 Lageplan 1:  
 Längen 1:50 / Höhen 1:50

Datum	Name
bearbeitet	Ritter
gezeichnet	
geprüft	

genehmigt:  
 Münster, den.....2020  
 i. A.  
 Amt für Mobilität und Tiefbau

## Hessenweg Nord B-Plan 287

Hessenbusch nördliche Stichstraße  
 (öffentliche Erschließung Westfalen AG)  
 Stadtteil Gelmer-Dyckburg  
 Bezirk Ost