Ausbauquerschnitt 0+000.00 - 0+040.00

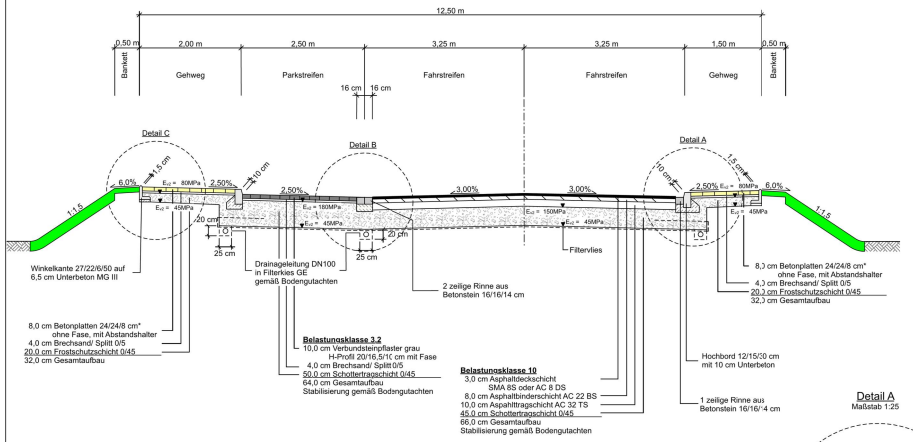

Dieser AQ dient zur Veranschaulichung der zusaätzlich geplanten Drainageleitung un des zusätzlich geplanten Filtervlies im Stationsbereich 0+000.00 - 0+040.00.
Die Querschnittsgestaltung (Querschnittselemente, -breite, -gefälle) varriert innerhalb des Stationsbereiches 0+000.00 - 0+040.00 (siehe Lageplan).

*Anschnitte an Grundstücksgrenzen siehe Detail III 19:

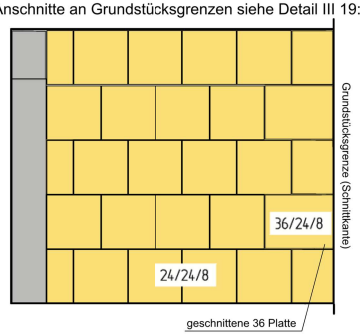

Detail A
Maßstab 1:25

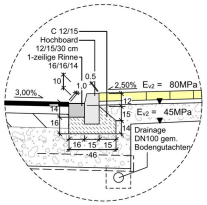

Detail B
Maßstab 1:25

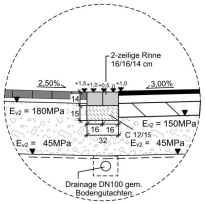

Detail C
Maßstab 1:25

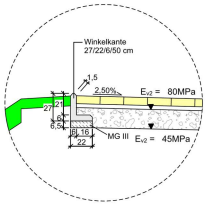

Nr.	Art der Änderung	Datum	Name
5			
4			
3			
2			
1			

Erschließungsträger
Wirtschaftsförderung Münster GmbH

	Datum	Name
bearbeitet		
gezeichnet		
geprüft :		

nts Ingenieurgesellschaft mbH
Hansestraße 63 | 48 155 Münster
T 02501 2760 0 | F 02501 2760 33
info@nts-plan.de | www.nts-plan.de
nts Ingenieurgesellschaft

	Datum	Name
bearbeitet	27.04.2020	Meirich
gezeichnet	27.04.2020	Meirich
geprüft :		

Projekt Nr.: 00/105
Plan Nr.: 11041
Blatt Nr.: 1 (3)
Str. Schlüssel:
Anlage Nr.:

Ausbauquerschnitt 0+000.00 - 0+040.00

Maßstab
Lageplan 1 :
Längen 1 : 50 / Höhen 1 : 50

	Datum	Name
bearbeitet		Ritter
gezeichnet		
geprüft		

genehmigt :
Münster, den.....2020

i. A.
Amt für Mobilität und Tiefbau

STADT MÜNSTER
Amt für Mobilität und Tiefbau

Hessenweg Nord B-Plan 287

Hessenbusch nördliche Stichstraße (öffentliche Erschließung Westfalen AG)

Stadtteil Gelmer-Dyckburg

Bezirk Ost

Anlage zur Vorlage V/0403/2020